

Uchwała Nr XI/73/07
Rady Powiatu w Jaśle
z dnia 29 sierpnia 2007 r.

w sprawie wyrażenia poparcia dla przebiegu północnej obwodnicy Miasta Jasła.

Działając na podstawie art. 5 ust.2, art. 12 pkt 8a ustawy z dnia 5 czerwca 1998 r. o samorządzie powiatowym (Dz. U. z 2001 r. Nr 142, poz. 1592 z późn. zm.) Rada Powiatu Jasielskiego uchwala co następuje :

§ 1

Rada Powiatu w Jaśle wyraża poparcie dla przebiegu północnej obwodnicy Miasta Jasła przedstawionego w załączniku graficznym do niniejszej uchwały.

§ 2

Wyraża się wolę podjęcia, wspólnie z Gminą Jasło i Miastem Jasłem działań mających na celu doprowadzenie do realizacji północnej obwodnicy Miasta Jasła.


§ 3

Wykonanie uchwały zleca się Zarządowi Powiatu w Jaśle.

§ 4

Uchwała wchodzi w życie z dniem podjęcia.

PRZEWODNICZĄCY RADY

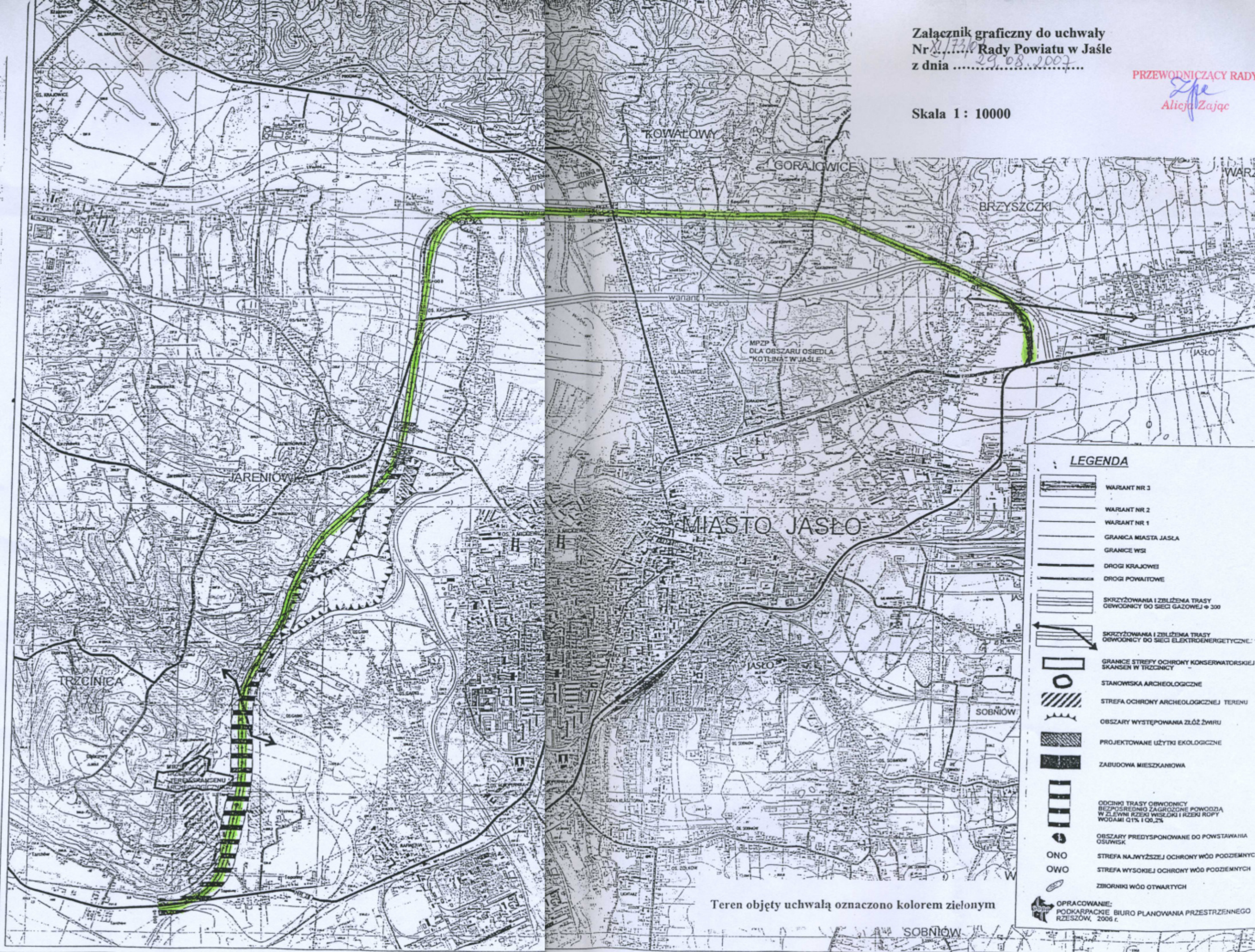

Alicja Zajac

Załącznik graficzny do uchwały
Nr 173/10 Rady Powiatu w Jasle
z dnia 29.08.2007









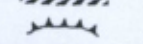




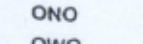

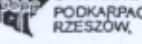




PRZEWODNICZĄCY RADY

Alicja Zajac

Skala 1 : 10000



LEGENDA

-  WARIANT NR 3
-  WARIANT NR 2
-  WARIANT NR 1
-  GRANICA MIASTA JASŁA
-  GRANICE WSI
-  DROGI KRAJOWE
-  DROGI POWIATOWE
-  SKRZYŻOWANIA I ZBLIŻENIA TRASY
OBWODNICY DO SIECI GAZOWEJ Ø 300
-  SKRZYŻOWANIA I ZBLIŻENIA TRASY
OBWODNICY DO SIECI ELEKTROENERGETYCZNEJ
-  GRANICE STREFY OCHRONY KONSERWATORSKIEJ
SKANSEN W TRZCINICY
-  STANOWISKA ARCHEOLOGICZNE
-  STREFA OCHRONY ARCHEOLOGICZNEJ TERENU
-  OBSZARY WYSTĘPOWANIA ŻŁOŻ ŻYRW
-  PROJEKTOWANE UŻYTKI EKOLOGICZNE
-  ZABUDOWA MIESZKANOWA
-  ODCINKI TRASY OBWODNICY
BEZPOŚREDNIO ZAGROŻONE POWODZIĄ
W ZLEWNI RZĘKI WIŚŁOKI I RZĘKI ROPY
WODAMI Q1% I Q0,2%
-  OBSZARY PREDYSPONOWANE DO POWSTAWANIA
OSUWISK
-  STREFA NAJWYŻSZEJ OCHRONY WÓD PODZIEMNYCH
-  STREFA WYSOKIEJ OCHRONY WÓD PODZIEMNYCH
-  ZBIORNIKI WÓD OTWARTYCH

Teren objęty uchwałą oznaczono kolorem zielonym

OPRACOWANIE:
PODKARPACKE BIURO PLANOWANIA PRZESTRZENNEGO
RZESZÓW, 2006 r.