

Jasło, dnia 18.02.2019 r.

BR.0003.15.2019


**Pan**  
**Janusz Przetacznik**  
**Radny Rady Powiatu Jasielskiego**

W odpowiedzi na Pana interpelację złożoną podczas VII Sesji Rady Powiatu w Jasle odbytej 6 lutego br., w sprawie umów dotacji dla Województwa Podkarpackiego na realizację zadania pn. „Budowa nowego odcinka drogi wojewódzkiej nr 992 w miejscowości Jasło” i przedłożonej Zarządowi Powiatu w Jasle pismem znak BR.0003.15.2019, wyjaśniam, że dotychczas podjęto następujące akty prawne:

1. Uchwała Nr XXXV/267/2017 Rady Powiatu w Jasle z dnia 10 lutego 2017 r. w sprawie upoważnienia Zarządu Powiatu w Jasle do podjęcia działań związanych z zawarciem porozumienia z Zarządem Województwa Podkarpackiego w zakresie przygotowania inwestycji pn. „Budowa nowego odcinka drogi wojewódzkiej nr 992 w miejscowości Jasło”.
2. Uchwała Nr XXXVI/268/2017 Rady Powiatu w Jasle z dnia 24 lutego 2017 r. w sprawie zmiany Uchwały budżetowej Powiatu Jasielskiego na 2017 rok, którą zostało utworzone zadanie inwestycyjne pn. Przygotowanie dokumentów niezbędnych do uzyskania na rzecz Zarządu Województwa Podkarpackiego decyzji o środowiskowych uwarunkowaniach zgody na realizację przedsięwzięcia pn. „Budowa nowego odcinka drogi wojewódzkiej nr 992 w miejscowości Jasło” z planem 25.000 zł.
3. Uchwała Nr XXXVI/275/2017 Rady Powiatu w Jasle z dnia 24 lutego 2017 r. w sprawie udzielenia pomocy rzeczowej dla Województwa Podkarpackiego na realizację zadania publicznego.
4. Dnia 27 lutego 2017 r. podpisano List intencyjny pomiędzy Województwem Podkarpackim, Powiatem Jasielskim i Miastem Jasłem o chęci współpracy w celu stworzenia nowego połączenia drogi wojewódzkiej nr 992 Jasło – Zarzecze – Nowy Żmigród – Krempna – Świątkowa – Grab – Ożenna – granica państwa z drogą krajową nr 28 w miejscowości Jasło
5. Dnia 14 marca 2017 r. podpisano umowę nr 56/Wb/2017 z Firmą Handlowo-Usługową REN Renata Grad z Łańcuta na kwotę 20.000,00 zł na opracowanie wszelkich niezbędnych dokumentów koniecznych do złożenia wniosku o wydanie decyzji o środowiskowych uwarunkowaniach zgody na realizację przedsięwzięcia polegającego na budowie nowego odcinka drogi wojewódzkiej 992 w Jasle. Dnia 20 marca 2017 r. dokumenty odebrano protokolarnie od wykonawcy i dnia 21 marca 2017 r. złożony został wniosek do Burmistrza Miasta Jasła o wydanie decyzji środowiskowej. Decyzja o środowiskowych uwarunkowaniach zgody na realizację przedsięwzięcia znak WI-OŚ.6220.4.2017 została wydana przez Burmistrza Miasta Jasła dnia 28.04.2017 r. i po uzyskaniu ostateczności (16.05.2017 r.) została protokolarnie przekazana w dniu 18 maja 2017 r. Dyrektorowi Podkarpackiego Zarządu Dróg Wojewódzkich w Rzeszowie, działającego w imieniu Województwa Podkarpackiego w przedmiotowej sprawie.
6. Uchwała Nr XLIII/309/2017 Rady Powiatu w Jasle z dnia 12 września 2017 r. w sprawie udzielenia pomocy finansowej dla Województwa Podkarpackiego na realizację zadania publicznego, w której Powiat Jasielski udziela pomocy finansowej Województwu

Podkarpackiemu w łącznej kwocie 700.000 zł (100.000 zł w 2017 roku, 100.000 zł w 2018 roku i 500.000 zł w 2019 roku).

7. Uchwała Nr LI/374/2018 Rady Powiatu w Jasle z dnia 27 marca 2018 r. w sprawie udzielenia pomocy finansowej dla Województwa Podkarpackiego na realizację zadania publicznego, w której Powiat Jasielski udziela pomocy finansowej Województwu Podkarpackiemu w łącznej kwocie 2.000.000 zł (400.000 zł w 2018 roku i 1.600.000 zł w 2019 roku). Niniejszą Uchwałą utraciła moc Uchwała Nr XLIII/309/2017 Rady Powiatu w Jasle z dnia 12 września 2017 r. w sprawie udzielenia pomocy finansowej dla Województwa Podkarpackiego na realizację zadania publicznego.
8. Uchwała Nr LI/375/2018 Rady Powiatu w Jasle z dnia 27 marca 2018 r. w sprawie wyrażenia zgody na zaciągnięcie na 2019 rok zobowiązań finansowych na udzielenie pomocy finansowej dla Województwa Podkarpackiego na realizację zadania publicznego.
9. Uchwała Nr LVII/402/2018 Rady Powiatu w Jasle z dnia 26 czerwca 2018 r. w sprawie udzielenia pomocy finansowej dla Województwa Podkarpackiego na realizację zadania publicznego, w której Powiat Jasielski udziela pomocy finansowej Województwu Podkarpackiemu w łącznej kwocie 2.250.000 zł (400.000 zł w 2018 roku i 1.850.000 zł w 2019 roku). Niniejszą Uchwałą utraciła moc Uchwała Nr LI/374/2018 Rady Powiatu w Jasle z dnia 27 marca 2018 r. w sprawie udzielenia pomocy finansowej dla Województwa Podkarpackiego na realizację zadania publicznego.
10. Uchwała Nr LI/403/2018 Rady Powiatu w Jasle z dnia 26 czerwca 2018 r. w sprawie wyrażenia zgody na zaciągnięcie na 2019 rok zobowiązań finansowych na udzielenie pomocy finansowej dla Województwa Podkarpackiego na realizację zadania publicznego. Niniejszą Uchwałą utraciła moc Uchwała Nr LI/375/2018 Rady Powiatu w Jasle z dnia 27 marca 2018 r. w sprawie wyrażenia zgody na zaciągnięcie na 2019 rok zobowiązań finansowych na udzielenie pomocy finansowej dla Województwa Podkarpackiego na realizację zadania publicznego.
11. W dniu 6 lipca 2018 r. zawarto Umowę o pomocy finansowej pomiędzy Województwem Podkarpackim przy udziale Podkarpackiego Zarządu Dróg Wojewódzkich w Rzeszowie a Powiatem Jasielskim.  
Dnia 27 września 2018 r. przekazano przelewem na konto Województwa Podkarpackiego dotację celową za 2018 rok w kwocie 400.000 zł.  
Pismem znak DT-VI.8010.10.1.2018.GC z dnia 24.01.2019 r. Marszałek Województwa Podkarpackiego przekazał rozliczenie wykorzystanej w 2018 roku pomocy finansowej w kwocie 96.582,00 zł. Niewykorzystaną kwotę pomocy w wysokości 303.418,00 zł zwrócono na konto Powiatu Jasielskiego przelewem dnia 31 grudnia 2018 r.  
Zgodnie z Umową o pomocy finansowej z 6 lipca 2018 r. pomoc finansowa za rok 2019 ma zostać przekazana do Województwa Podkarpackiego do dnia 30 września br.  
Kopie wszystkich dokumentów przywołanych powyżej (uchwały, umowy, protokoły, potwierdzenia przelewów) znajdują się w załączeniu.

2 *powiat jasielski*  
  
Adam Pawlak

Otrzymują:

1. Adresat
2. A/a

**Uchwała Nr XXXV/267/2017**

**Rady Powiatu w Jasle  
z dnia 10 lutego 2017 r.**

**w sprawie upoważnienia Zarządu Powiatu w Jasle do podjęcia działań związanych z zawarciem porozumienia z Zarządem Województwa Podkarpackiego w zakresie przygotowania inwestycji pn. „Budowa nowego odcinka drogi wojewódzkiej nr 992 w miejscowości Jasło”.**

Na podstawie art. 12 pkt. 4 ustawy z dnia 5 czerwca 1998 r. o samorządzie powiatowym (Dz. U. z 2016 r. poz. 814, ze zm.) Rada Powiatu uchwala, co następuje:

**§ 1**

Upoważnia się Zarząd Powiatu w Jasle do podjęcia działań związanych z zawarciem porozumienia z Zarządem Województwa Podkarpackiego w zakresie przygotowania inwestycji pn. „Budowa nowego odcinka drogi wojewódzkiej nr 992 w miejscowości Jasło”, a to:

- 1) uzyskania na rzecz Zarządu Województwa Podkarpackiego decyzji o środowiskowych uwarunkowaniach, zgody na realizację przedsięwzięcia pn. „Budowa nowego odcinka drogi wojewódzkiej nr 992 w miejscowości Jasło”,
- 2) opracowania projektu budowlanego dla zadania określonego w pkt. 1,
- 3) uzyskania na rzecz Zarządu Województwa Podkarpackiego decyzji o zezwoleniu na realizację inwestycji drogowej dla zadania określonego w pkt. 1.

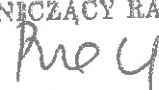
**§ 2**

Wykonanie uchwały powierza się Zarządowi Powiatu w Jasle.

**§ 3**

Uchwała wchodzi w życie z dniem podjęcia.

PRZEWODNICZĄCY RADY

  
Robert Snoch

**Uchwała Nr XXXVI/268/2017**  
**Rady Powiatu w Jaśle**  
**z dnia 24 lutego 2017 roku**  
**w sprawie: zmiany Uchwały budżetowej Powiatu Jasielskiego na 2017 rok**

*Działając na podstawie art. 12 pkt 5, art. 60 ust 2 pkt. 4 ustawy z dnia 5 czerwca 1998 roku o samorządzie powiatowym (Dz. U. z 2016 r., poz. 814 ze zm.), art. 211, art. 212 ustawy z dnia 27 sierpnia 2009 roku o finansach publicznych (Dz. U. z 2016 r., poz. 1870 ze zm.), na wniosek Zarządu Powiatu w Jaśle, Rada Powiatu w Jaśle uchwala co następuje:*

**§ 1**

1. Zwiększa się plan dochodów budżetu Powiatu Jasielskiego na 2017 rok o 11.920 zł zgodnie z tabelą Nr 1.
2. Zmniejsza się plan dochodów budżetu Powiatu Jasielskiego na 2017 rok o 1.427.568 zł zgodnie z tabelą Nr 1.

**Tabela Nr 1 Zmiany w planie dochodów budżetu Powiatu Jasielskiego na 2017 rok**

Klasyfikacja budżetowa			Nazwa działu, rozdziału paragrafu, źródła dochodów	Jednostka realizująca dochody	(PLN)	
					Zwiększenie	Zmniejszenie
Dział	Rozdz.	§				
1	2	3	4	5	6	7
758			Różne rozliczenia			
	75801		Część oświatowa subwencji ogólnej dla jednostek samorządu terytorialnego		-	1.427.568
			w tym: dochody bieżące		-	1.427.568
		2920	Subwencje ogólne z budżetu państwa		-	1.427.568
852			Pomoc społeczna		11.920	-
	85295		Pozostała działalność		11.920	-
			w tym: dochody bieżące		11.920	-
	0970		Wpływy z różnych dochodów (środki PFRON na obsługę programu "Aktywny Samorząd")		11.920	-
			Ogółem		11.920	1.427.568
			w tym: dochody bieżące		11.920	1.427.568

## § 2

1. Zwiększa się plan wydatków budżetu Powiatu Jasielskiego na 2017 rok o 81.920 zł zgodnie z tabelą Nr 2.
2. Zmniejsza się plan wydatków budżetu Powiatu Jasielskiego na 2017 rok o 1.497.568 zł zgodnie z tabelą Nr 2.

Tabela Nr 2 Zmiany w planie wydatków budżetu Powiatu Jasielskiego na 2017 rok

(PLN)

Klasyfikacja budżetowa			Nazwa działu, rozdziału, grupy wydatków, paragrafu	Jednostka realizująca wydatki	Zwiększenie	Zmniejszenie
Dział	Rozdz.	§				
600			<b>Transport i łączność</b>		<b>25.000</b>	<b>25.000</b>
	60013		<i>Drogi publiczne wojewódzkie</i>		<b>25.000</b>	-
			<i>Wydatki majątkowe, w tym:</i>		<b>25.000</b>	-
		6050	Wydatki inwestycyjne jednostek budżetowych	Wydatki Starostwa Powiatowego w Jasle	25.000	-
	60014		<i>Drogi publiczne powiatowe</i>		-	<b>25.000</b>
			<i>Wydatki majątkowe, w tym:</i>		-	<b>25.000</b>
		6050	Wydatki inwestycyjne jednostek budżetowych	Wydatki Starostwa Powiatowego w Jasle	-	25.000
758			<b>Różne rozliczenia</b>		-	<b>721.485</b>
	75818		<i>Rezerwy ogólne i celowe</i>		-	<b>721.485</b>
			<i>Rezerwa celowa</i>		-	<b>721.485</b>
			<i>Wydatki bieżące, w tym:</i>		-	<b>721.485</b>
			Wydatki jednostek budżetowych, z tego:		-	<b>721.485</b>
			<i>Wydatki związane z realizacją ich statutowych zadań</i>		-	<b>721.485</b>
		4810	Rezerwy	Zmniejszenie rezerwy oświatowej	-	<b>721.485</b>
					-	<b>655.683</b>
801			<b>Oświata i wychowanie</b>		-	<b>195.950</b>
	80120		<i>Licea ogólnokształcące</i>		-	<b>195.950</b>
			<i>Wydatki bieżące, w tym:</i>		-	<b>195.950</b>
			Wydatki jednostek budżetowych, z tego:		-	<b>195.950</b>
			<i>Wynagrodzenia i składki od nich naliczane</i>		-	<b>185.900</b>
		4010	Wynagrodzenia osobowe pracowników	Wydatki : I LO w Jasle - 69.800 zł, II LO w Jasle - 45.800 zł, ZS Nr 4 w Jasle - 26.000 zł, LO w Kołaczycach - 44.300 zł,	-	<b>185.900</b>
			<i>Wydatki związane z realizacją ich statutowych zadań</i>		-	<b>10.050</b>
		4240	Zakup środków dydaktycznych i książek	Wydatki : I LO w Jasle - 5.000 zł, II LO w Jasle - 4.000 zł, ZS Nr 4 w Jasle - 50 zł, LO w Kołaczycach - 1.000 zł,	-	<b>10.050</b>
					-	<b>372.633</b>
	80130		<b>Szkoły zawodowe</b>			

		<b>Wydatki bieżące, w tym:</b>		-	372.633
		Wydatki jednostek budżetowych, z tego:		-	372.633
		Wynagrodzenia i składki od nich naliczane		-	315.713
4010		Wynagrodzenia osobowe pracowników	Wydatki : ZST w Jasle – 66.400 zł, ZSUiS w Jasle – 61.600 zł, ZS Nr 3 w Jasle – 77.000 zł, ZS Nr 4 w Jasle – 49.300 zł ZSB w Jasle – 61.413 zł,	-	315.713
		Wydatki związane z realizacją ich statutowych zadań		-	56.920
4240		Zakup środków dydaktycznych i książek	Wydatki : ZST w Jasle – 12.747 zł, ZSUiS w Jasle – 3.779 zł, ZS Nr 3 w Jasle – 7.311 zł, ZS Nr 4 w Jasle – 5.300 zł ZSB w Jasle – 27.783 zł,	-	56.920
80140		<b>Centra kształcenia ustawicznego i praktycznego oraz ośrodki dokształcania zawodowego</b>		-	46.800
		<b>Wydatki bieżące, w tym:</b>		-	46.800
		Wydatki jednostek budżetowych, z tego:		-	46.800
		Wynagrodzenia i składki od nich naliczane		-	31.800
4010		Wynagrodzenia osobowe pracowników	Wydatki CKP w Jasle	-	31.800
		Wydatki związane z realizacją ich statutowych zadań		-	15.000
4240		Zakup środków dydaktycznych i książek	Wydatki CKP w Jasle	-	15.000
80146		<b>Dokształcanie i doskonalenie nauczycieli</b>		-	40.300
		<b>Wydatki bieżące, w tym:</b>		-	40.300
		Wydatki jednostek budżetowych, z tego:		-	40.300
		Wynagrodzenia i składki od nich naliczane		-	40.000
4010		Wynagrodzenia osobowe pracowników	Wydatki POEN w Jasle	-	40.000
		Wydatki związane z realizacją ich statutowych zadań		-	300
4240		Zakup środków dydaktycznych i książek	Wydatki POEN w Jasle	-	300
852		<b>Pomoc społeczna</b>		56.920	-
85203		<b>Ośrodki wsparcia</b>		45.000	-
		<b>Wydatki majątkowe, w tym:</b>		45.000	-



	6060	Wydatki na zakupy inwestycyjne jednostek budżetowych	Wydatki Starostwa Powiatowego w Jasle	45.000	-
85295		<b>Pozostała działalność</b>		<b>11.920</b>	-
		<b>Wydatki bieżące, w tym:</b>		<b>11.920</b>	-
		Wydatki jednostek budżetowych, z tego:	Wydatki PCPR w Jasle na obsługę, promocję i ewaluację programu „Aktywny Samorząd”	11.920	-
		Wynagrodzenia i składki od nich naliczane		7.961	-
	4010	Wynagrodzenia osobowe pracowników		6.650	-
	4110	Składki na ubezpieczenia społeczne		1.146	-
	4120	Składki na Fundusz Pracy		165	-
		Wydatki związane z realizacją ich statutowych zadań		3.959	-
	4210	Zakup materiałów i wyposażenia		895	-
	4300	Zakup usług pozostałych		3.064	-
854		<b>Edukacyjna opieka wychowawcza</b>		-	<b>50.400</b>
	85406	<b>Poradnie psychologiczne – pedagogiczne, w tym poradnie specjalistyczne</b>		-	<b>26.300</b>
		<b>Wydatki bieżące, w tym:</b>		-	<b>26.300</b>
		Wydatki jednostek budżetowych, z tego:		-	<b>26.300</b>
		Wynagrodzenia i składki od nich naliczane		-	24.800
		4010 Wynagrodzenia osobowe pracowników	Wydatki PPP w Jasle	-	24.800
		Wydatki związane z realizacją ich statutowych zadań		-	1.500
		4240 Zakup środków dydaktycznych i książek	Wydatki PPP w Jasle	-	1.500
				-	
	85407	<b>Placówki wychowania pozaszkolnego</b>		-	<b>24.100</b>
		<b>Wydatki bieżące, w tym:</b>		-	<b>24.100</b>
		Wydatki jednostek budżetowych, z tego:		-	24.100
		Wynagrodzenia i składki od nich naliczane		-	22.600
		4010 Wynagrodzenia osobowe pracowników	Wydatki MDK w Jasle	-	22.600
		Wydatki związane z realizacją ich statutowych zadań		-	1.500
		4240 Zakup środków dydaktycznych i książek	Wydatki MDK w Jasle	-	1.500
				-	
855		<b>Rodzina</b>		-	<b>45.000</b>
	85510	<b>Działalność placówek opiekuńczo - wychowawczych</b>		-	<b>45.000</b>
		<b>Wydatki bieżące, w tym:</b>		-	<b>45.000</b>

		Świadczenia na rzecz osób fizycznych	Wydatki PCPR w Jasle	-	45.000
	3110	Świadczenia społeczne		-	45.000
		<b>Ogółem</b>		<b>81.920</b>	<b>1.497.568</b>
		<i>Wydatki bieżące, w tym:</i>		<i>11.920</i>	<i>1.472.568</i>
		Świadczenia na rzecz osób fizycznych		-	45.000
		Wydatki jednostek budżetowych z tego:		11.920	1.427.568
		- wynagrodzenia i składki od nich naliczane		7.961	620.813
		- wydatki związane z realizacją ich statutowych zadań		3.959	806.755
		<b>Wydatki majątkowe</b>		<b>70.000</b>	<b>25.000</b>
		w tym: inwestycje		25.000	25.000
		zakupy inwestycyjne		45.000	-

## § 3

Dokonuje się zmiany w planie wydatków budżetu Powiatu Jasielskiego na inwestycje i zakupy inwestycyjne na 2017 rok zgodnie z tabelą Nr 3.

Tabela Nr 3 Zmiany w planie wydatków budżetu Powiatu Jasielskiego na inwestycje i zakupy inwestycyjne na 2017 rok

Klasyfikacja budżetowa		Nazwa zadania	Realizator zadania	(PLN)	
Dział	Rozdz.			Zwiększenie	Zmniejszenie
600	60013	Przygotowanie dokumentów niezbędnych do uzyskania na rzecz Zarządu Województwa Podkarpackiego decyzji o środowiskowych uwarunkowaniach, zgody na realizację przedsięwzięcia pn "Budowa nowego odcinka drogi wojewódzkiej nr 992 w miejscowości Jasło"	Starostwo Powiatowe w Jasle	25.000	-
		w tym: inwestycje		25.000	-
		<b>Razem rozdz. 60013</b>		25.000	-
		<i>w tym: inwestycje</i>		25.000	-
	60014	Przebudowa dróg i mostów powiatowych	Starostwo Powiatowe w Jasle	-	25.000
		<i>w tym: inwestycje</i>		-	25.000
		<b>Razem rozdz. 60014</b>		-	25.000
		<i>w tym: inwestycje</i>		-	25.000
		<b>Razem dział 600</b>		25.000	25.000
		<i>w tym: inwestycje</i>		25.000	25.000
852	85203	Zakup samochodu osobowego mikrobusa, który w wersji standardowej jest samochodem 9-cio osobowym dla Środowiskowego Domu Samopomocy w Nowym Żmigrodzie w ramach „Programu wyrównywania różnic między regionami III”	Starostwo Powiatowe w Jasle	45.000	-
		w tym: zakupy inwestycyjne		45.000	-
		<b>Razem rozdz. 85203</b>		45.000	-
		<i>w tym: zakupy inwestycyjne</i>		45.000	-
		<b>Razem dział 852</b>		45.000	-
		<i>w tym: zakupy inwestycyjne</i>		45.000	-
		<b>Ogółem</b>		70.000	25.000
		w tym: inwestycje		25.000	25.000
		zakupy inwestycyjne		45.000	-



## § 4

Wykonanie uchwały zleca się Zarządowi Powiatu w Jasle.

## § 5

Uchwała wchodzi w życie z dniem podjęcia.

PRZEWODNICZĄCY RADY

*Robert Sucho*  
Robert Sucho

**Uchwała Nr XXXVI/275/2017  
Rady Powiatu w Jasle  
z dnia 24 lutego 2017 r.**

**w sprawie udzielenia pomocy rzeczowej dla Województwa Podkarpackiego na realizację zadania publicznego.**

Na podstawie art. 7a i art. 12 pkt 11 ustawy z dnia 5 czerwca 1998 r. o samorządzie powiatowym (Dz.U. z 2016 r. poz. 814 z późn. zm.) oraz art. 220 w związku z art. 216 ust. 2 pkt 5 ustawy z dnia 27 sierpnia 2009 r. o finansach publicznych (Dz. U. z 2016 r. poz. 1870 z późn. zm.) Rada Powiatu w Jasle uchwala, co następuje:

**§ 1**

Udziela się pomocy rzeczowej dla Województwa Podkarpackiego, polegającej na przygotowaniu dokumentów niezbędnych do uzyskania na rzecz Zarządu Województwa Podkarpackiego decyzji o środowiskowych uwarunkowaniach, zgody na realizację przedsięwzięcia pn. „Budowa nowego odcinka drogi wojewódzkiej nr 992 w miejscowości Jasło”.

**§ 2**

Zadanie, o którym mowa w § 1, zostanie sfinansowane ze środków budżetu Powiatu Jasielskiego na 2017 rok, w wysokości do kwoty 25 000,00 zł (słownie: dwadzieścia pięć tysięcy złotych zero groszy).

**§ 3**

Szczegółowe warunki udzielenia pomocy rzeczowej określone zostaną w umowie zawartej pomiędzy Powiatem Jasielskim a Województwem Podkarpackim.

**§ 4**

Wykonanie uchwały powierza się Zarządowi Powiatu w Jasle.

**§ 5**

Uchwała wchodzi w życie z dniem podjęcia.

PRZEWODNICZĄCY RADY

  
Robert Snoch

# List intencyjny

podpisany w dniu ... 27. LUT. 2017 ... przez:

**Województwo Podkarpackie**, które reprezentuje:

Pan Władysław Ortyl – Marszałek Województwa Podkarpackiego

Pan Bogdan Romaniuk – Wicemarszałek Województwa Podkarpackiego

**Powiat Jasielski**, który reprezentuje:

Pan Adam Pawluś – Starosta Jasielski

Pan Tadeusz Gorgosz – Wicestarosta

**Miasto Jasło**, które reprezentuje:

Pan Ryszard Pabian – Burmistrz Miasta Jasła

## Preambuła

Strony oświadczają, że zawiązują współpracę w celu stworzenia nowego połączenia drogi wojewódzkiej nr 992 Jasło – Zarzecze – Nowy Żmigród – Krempna – Świątkowa – Grab – Ożenna – granica Państwa z drogą krajową nr 28 w miejscowości Jasło. Projekt ten, poprzez rozwój infrastruktury drogowej umożliwi skrócenie czasu przejazdu przez miasto Jasło w kierunku Nowego Żmigrodu i dalej do granicy ze Słowacją oraz w dużym stopniu usprawni przejazd przez centrum zwiększając bezpieczeństwo ruchu drogowego na terenie Miasta Jasła.

Strony zgodnie potwierdzają, że oświadczenia złożone w treści niniejszego listu mają charakter intencyjny, zaś nadanie im charakteru zobowiązującego wymaga zawarcia odrębnych umów.

## § 1

Przedmiotem niniejszego listu jest określenie zasad i warunków współpracy przy realizacji zadanie pn.: „Budowa nowego odcinka drogi wojewódzkiej nr 992 w miejscowości Jasło”.

## § 2

1. Województwo Podkarpackie deklaruje, że:

- przygotuje i złoży wniosek o dofinansowanie w ramach Programu Współpracy Transgranicznej INTERREG V-A Polska Słowacja w ramach osi priorytetowej 2 Zrównoważony transport transgraniczny, priorytetu inwestycyjnego Zwiększenie mobilności poprzez łączenie węzłów drugorzędnych i trzeciorzędnych z infrastrukturą TEN-T, w tym z węzłami multimodalnymi.
- opracuje dokumentację na przedmiotowe zadanie
- wykupi grunty pod realizację inwestycji

2. Powiat Jasielski i Miasto Jasło deklarują:

- Przekazanie Województwu Podkarpackiemu środków finansowych na pokrycie wkładu własnego dla zadania określonego w §1
- Pomoc w uzyskaniu na rzecz Podkarpackiego Zarządu Dróg Wojewódzkich decyzji o środowiskowych uwarunkowaniach oraz decyzji o zezwoleniu na realizację przedsięwzięcia
- Nieodpłatne przekazanie gruntów stanowiących własność Powiatu Jasielskiego i Miasta Jasła, niezbędnych do realizacji przedmiotowej inwestycji

3. W przypadku przekroczenia kwoty kwalifikowanej na wykup gruntu Województwo Podkarpackie, Powiat Jasielski oraz Miasto Jasło deklarują pokrycie kosztów wykupu.

### § 3

Strony oświadczają, że dołożą wszelkich starań w celu prawidłowego i terminowego przygotowania i realizacji zadania pn.: „Budowa nowego odcinka drogi wojewódzkiej nr 992 w miejscowości Jasło”.

### § 4

Niniejszy list intencyjny ma charakter deklaracyjny i nie jest zobowiązaniem prawnym ani finansowym Stron. Do wszelkich umów regulujących podjęcie działań zgodnych z celami niniejszego listu, a szczególnie tych zawierających zobowiązania prawne i finansowe, stosowane będą odpowiednie przepisy prawa.

### § 5

W przypadku nie podpisania umów, o których mowa w § 4, niniejszy list intencyjny nie pociąga za sobą jakichkolwiek zobowiązań dla którejkolwiek ze Stron.

§ 6


Niniejszy list intencyjny sporządzono w 3 jednobrzmiących egzemplarzach, po jednym dla każdej ze Stron.

Województwo Podkarpackie

WICEMARSZAŁK WOJEWÓDZTWA

  
Bogdan Romaniuk

Miasto Jasło

MIASTO JASŁO BURMISTRZ  
38-200 Jasło, ul. Rynek 12  
tel. 013 44 86 311, fax 013 44 62 976  
NIP 685-10-00-345, REGON 142743301  
  
Ryszard Pabian

Powiat Jasielski

ZARZĄD POWIATU

w JASŁE

38-200 Jasło, Rynek 18

STAROSTA

  
Adam Pawluś

WICESTAROSTA

  
Tadeusz Gorgosz

## UMOWA

zawarta w dniu 14 marca 2017 roku w Jaśle pomiędzy:

**Powiatem Jasielskim** reprezentowanym przez Zarząd Powiatu w Jaśle, Rynek 18, 38-200 Jasło, zwanym dalej Zamawiającym, w imieniu którego działają:

1. Adam Pawluś – Starosta,
2. Tadeusz Gorgosz – Wicestarosta

a

**Renatą Grad** prowadzącą działalność gospodarczą pod nazwą Firma Handlowo-Usługowa „REN” Renata Grad, z siedzibą przy ul. Mickiewicza 10, 37-100 Łańcut, NIP 8151485726, REGON 691548085, zwanym dalej Wykonawcą, o następującej treści:

### § 1.

1. Przedmiotem umowy jest opracowanie wszelkich niezbędnych dokumentów koniecznych do złożenia wniosku o wydanie decyzji o środowiskowych uwarunkowaniach zgody na realizację przedsięwzięcia polegającego na budowie nowego odcinka drogi wojewódzkiej 992 w Jaśle.
2. Decyzja, o której mowa w ust. 1 musi być uzyskana na rzecz Zarządu Województwa Podkarpackiego.
3. Przedmiot umowy, o którym mowa w ust. 1, będzie realizowany w ramach zadania inwestycyjnego Powiatu Jasielskiego pn. „Przygotowanie dokumentów niezbędnych do uzyskania na rzecz Zarządu Województwa podkarpackiego decyzji o środowiskowych uwarunkowaniach, zgody na realizację przedsięwzięcia pn. „Budowa nowego odcinka drogi wojewódzkiej nr 992 w miejscowości Jasło”.

### § 2.

Wykonawca zastrzega sobie prawo zwracania się do Zamawiającego o dodatkowe dokumenty i informacje, jakie okażą się niezbędne do poprawnego merytorycznego wykonania przez Wykonawcę przedmiotu umowy, a Zamawiający zobowiązuje się takie informacje dostarczyć, jeżeli znajdują się w jego posiadaniu.

### § 3.

1. Wykonawca zobowiązuje się wykonać przedmiot umowy z najwyższą starannością zgodnie z zasadami współczesnej wiedzy technicznej, obowiązującymi przepisami oraz wytycznymi.
2. Wykonawca wykona przedmiot umowy i dostarczy Zamawiającemu wraz z oświadczeniem, że dokumentacja jest kompletna z punktu widzenia celu jakiego ma służyć, w terminie do dnia 31 marca 2017 r.

### § 4.

Wykonawca oświadcza, że posiada odpowiednie kwalifikacje do wykonania przedmiotu umowy.

### § 5.

1. Na podstawie § 4 pkt 2 *Regulaminu udzielania zamówień o wartości szacunkowej nieprzekraczającej wyrażonej w złotych równowartości 30 000 euro* strony ustaliły wynagrodzenie za przedmiot umowy na kwotę brutto: 20 000,00 zł (słownie: dwadzieścia tysięcy złotych 00/100).
2. Kwota określona w ust. 1 jest kwotą ostateczną, obejmującą wszystkie koszty z uwzględnieniem wszystkich opłat i podatków oraz wynagrodzenie za przeniesienie praw autorskich.
3. Wraz z podpisaniem protokołu odbioru przedmiotu umowy Wykonawca przenosi na Zamawiającego majątkowe prawa autorskie w zakresie pól eksploatacji określonych w art. 50 ustawy z dnia 4 lutego 1994 r. o prawie autorskim i prawach pokrewnych (Dz.U.2016.666 ze zm.).
4. Nie dopuszcza się możliwości częściowego fakturowania.

1



5. Zapłata wynagrodzenia nastąpi na podstawie faktury/rachunku wystawionego przez Wykonawcę na Zamawiającego, tj. Powiat Jasielski. Faktura/rachunek będzie płatny w terminie do 14 dni od daty jego otrzymania po pozytywnym protokołarnym odbiorze przedmiotu umowy.
6. Płatnikiem z tytułu niniejszej umowy będzie Starostwo Powiatowe w Jasle, Rynek 18, 38-200 Jasło (NIP 685-194-99-25).
7. Faktura/rachunek będzie płatny na konto Wykonawcy w banku mBank nr konta 92 1140 2017 0000 4002 0361 6125.
8. Wierzytelności objęte umową nie mogą być przedmiotem cesji (przelewu) na rzecz osób trzecich.
9. Zamawiający ma prawo dokonać potrąceń swoich wierzytelności z tytułu kar umownych lub odszkodowań z wierzytelności Wykonawcy objętych niniejszą umową, a Wykonawca wyraża na to zgodę.

#### § 6.

1. Obowiązującą formą odszkodowania stanowią kary umowne, które będą naliczane za niewykonanie lub nienależyte wykonanie umowy, w szczególności w następujących wypadkach i wysokościach:
  - 1) Wykonawca zapłaci Zamawiającemu:
    - a) za zwłokę w wykonaniu przedmiotu umowy w wysokości 0,5 % wynagrodzenia brutto określonego w § 5 ust. 1 za każdy dzień zwłoki;
    - b) za odstąpienie od umowy przez Zamawiającego z przyczyn dotyczących Wykonawcy w wysokości 20 % wynagrodzenia brutto określonego w § 5 ust. 1;
    - c) za opóźnienie w usunięciu wad stwierdzonych w okresie gwarancji lub rękojmi w wysokości 0,5 % od całkowitego wynagrodzenia brutto za każdy dzień opóźnienia licząc od dnia wyznaczonego przez Zamawiającego;
    - d) za nienależyte wykonanie przedmiotu umowy, mogące skutkować niemożnością osiągnięcia celu, jakim jest uzyskanie pozwolenia wodnoprawnego – do wysokości poniesionej szkody.
  - 2) Zamawiający zapłaci Wykonawcy za odstąpienie od umowy przez Wykonawcę z przyczyn leżących wyłącznie po stronie Zamawiającego w wysokości 20 % wynagrodzenia brutto określonego w § 5 ust. 1.
2. Strony zastrzegają sobie prawo do odszkodowania uzupełniającego, przenoszącego wysokość kar umownych do wysokości rzeczywiście poniesionej szkody, na zasadach ogólnych.

#### § 7.

Stronom przysługuje prawo odstąpienia od umowy na zasadach ogólnych określonych w kodeksie cywilnym, dodatkowo także:

1. w razie wystąpienia istotnej zmiany okoliczności powodującej, że wykonanie umowy nie leży w interesie publicznym, czego nie można było przewidzieć w chwili zawarcia umowy, Zamawiający może odstąpić od umowy w terminie 7 dni od powzięcia wiadomości o powyższych okolicznościach. W takim wypadku Wykonawca może żądać jedynie wynagrodzenia należnego mu z tytułu wykonania części umowy;
2. gdy zostanie wszczęte postępowanie upadłościowe lub likwidacyjne firmy Wykonawcy;
3. gdy zostanie wydany nakaz zajęcia majątku Wykonawcy.

#### § 8.

1. Wykonawca udzieli Zamawiającemu gwarancji na wykonany i przekazany przedmiot umowy. Okres gwarancji będzie trwał do czasu wygaśnięcia okresu gwarancji i rękojmi na obiekt wykonany na podstawie opracowania stanowiącego przedmiot umowy, jednakże nie dłużej niż 5 lat licząc od daty odbioru końcowego dokumentów, o których mowa w § 1. Niezależnie od gwarancji Wykonawca ponosi odpowiedzialność z tytułu rękojmi za wady dzieła.

2. Zamawiający, wykonując uprawnienia wynikające z gwarancji lub rękojmi, w przypadku stwierdzenia wad dokumentów dostarczonych przez Wykonawcę może:
- żądać usunięcia wad wyznaczając w tym celu Wykonawcy termin odpowiedni dla stron, a po bezskutecznym upływie terminu, może zlecić usunięcie wad i usterek innemu podmiotowi, na koszt i ryzyko Wykonawcy;
  - odstąpić od umowy z winy Wykonawcy, jeżeli wady nie zostały usunięte w terminie określonym przez Zamawiającego oraz naliczać kary za nieterminowe usunięcie wad do dnia odstąpienia od umowy.

**§ 9.**

Wszelkie zmiany treści niniejszej umowy wymagają formy pisemnej pod rygorem nieważności.

**§ 10.**

W sprawach nieuregulowanych treścią niniejszej umowy mają zastosowanie przepisy kodeksu cywilnego.

**§ 11.**

Spory wynikające z niniejszej umowy strony poddają pod rozstrzygnięcie Sądu właściwego dla siedziby Zamawiającego.

**§ 12.**

Umowę niniejszą sporządzono w dwóch jednobrzmiących egzemplarzach, po jednym dla każdej ze stron.


**Wykonawca:**

WŁASCICIEL  
  
Renata Grad

FIRMA HANDLOWO USŁUGOWA  
RENATA GRAD  
37-100 Lubartów ul. Mickiewicza 10  
NIP 815-143-57-26 REGON 1546085

**Zamawiający:**

WICESTAROSTA STAROSTA  
   
Józef Gorgosz Adam Pawluś

SKARBNIK POWIATU  
Główny Księgowy budżetu Powiatu  
  
mgr inż. Ewa Dubiel

Dział 600 Rozdział 60013 § 6050  
Plan 250 000  
Zaangażowanie 0 00  
Wykonanie 0 00  
Data 14.03.17 Podpis Główny Księgowy  
Starostwa Powiatowego  
mgr Wojciech Stefanik

Naczelnik Wydziału

RADCA PRAWNY

Investycji

mgr Małgorzata Kutyś

mgr inż. Ewa Dubiel

mgr inż. Ewa Dubiel

### Protokół zdawczo odbiorczy

Firma Handlowo Usługowa REN Renata Grad, 37-100 Łańcut, ul. Mickiewicza 10  
reprezentowana przez p. Renatę Grad

przekazuje Powiatowi Jasielskiemu reprezentowanemu przez Zarząd Powiatu w Jaśle, Rynek 18,  
38-200 Jasło

zgodnie z umową 56/Wb/2017 zawartą w dniu 14 marca 2017r;

Dokumenty niezbędne do złożenia wniosku o wydanie decyzji o środowiskowych uwarunkowaniach na  
realizację przedsięwzięcia polegającego na budowie nowego odcinka drogi wojewódzkiej nr 992  
w Jaśle, tj.:

1. kartę informacyjną przedsięwzięcia,
2. mapy z zasięgiem przedsięwzięcia i oddziaływania stanowiące załącznik nr 1
3. wersja elektroniczna

w 4 jednobrzmiących kompletach;

a Powiat Jasielski ją przyjmuje.

podpis przekazującego

WŁAŚCICIEL  
  
Renata Grad

Data przekazania:

20.03.2017.

podpis przyjmującego


STAROSTA

  
Adam Pawluś  
Data przyjęcia

20. MAR. 2017



Podkarpacki Zarząd Dróg Wojewódzkich  
35-105 Rzeszów, ul. T. Boya Żeleńskiego 19a  
Sekretariat tel. 017 880 94 55; fax 017 880 94 56  
Centrale tel. 017 880 94 50



Rzeszów, dnia 21.03.2017 r.

**Burmistrz Miasta Jasła**

**Rynek 12**

**38-200 Jasło**

# **WNIOSEK O WYDANIE DECYZJI O ŚRODOWISKOWYCH UWARUNKOWANIACH**

Zarządca drogi:

**Zarząd Województwa Podkarpackiego  
al. Ciepłińskiego 4  
35-010 Rzeszów**

Wnioskodawca posiadający pełnomocnictwo do reprezentowania zarządcy drogi:

**Pan Piotr Miąso  
Dyrektor  
Podkarpackiego Zarządu Dróg Wojewódzkich w Rzeszowie  
ul. Boya Żeleńskiego 19A  
35-105 Rzeszów**

Działając na podstawie art. 74 ustawy z dnia 3 października 2008 r. o udostępnianiu informacji o środowisku i jego ochronie, udziale społeczeństwa w ochronie środowiska oraz o ocenach oddziaływania na środowisko (Dz.U z 2016, poz. 353 z późn.zm.) zwracam się z wnioskiem o wydanie decyzji o środowiskowych uwarunkowaniach dla zadania pn.:

**„Budowa nowego odcinka drogi wojewódzkiej nr 992 w miejscowości Jasło”.**

W załączeniu przedkładam Uchwałę Nr 146/3067/16 Zarządu Województwa Podkarpackiego w Rzeszowie z dnia 16 lutego 2016 r. w sprawie udzielenia upoważnienia do wykonywania praw i obowiązków zarządcy dróg wojewódzkich oraz dokumenty wymagane zapisami art. 74 ww. ustawy, tj. w szczególności:

- Kartę informacyjną przedsięwzięcia – 3 egz. wraz z zapisem w formie elektronicznej,
- Mapę w skali zapewniającej czytelność przedstawionych danych z zaznaczonym przewidywanym terenem, na którym będzie realizowane przedsięwzięcie, oraz z zaznaczonym przewidywanym obszarem, na który będzie oddziaływać przedsięwzięcie – 3 egz. wraz z zapisem w formie elektronicznej.

Równocześnie uprzejmie informuję, że liczba stron postępowania o wydanie decyzji o środowiskowych uwarunkowaniach przekracza 20, zatem dokumenty, wydane przez organ prowadzący ewidencję gruntów i budynków, pozwalające na ustalenie stron postępowania oraz kopia mapy ewidencji gruntów, obejmująca przewidywany teren, na którym będzie realizowane przedsięwzięcie oraz obejmująca obszar, na który będzie oddziaływać przedsięwzięcie, poświadczona przez właściwy organ (oryginały)-zostaną przedłożone na zasadach wynikających z przepisów art. 74 ww. ustawy.

Ponadto informuję, że przedsięwzięcie nie jest realizowane przez przedsiębiorstwo energetyczne zajmujące się wytwarzaniem energii elektrycznej lub ciepła, przesyłaniem i dystrybucją ciepła, ani też przez innego przedsiębiorcę, planującego budowę, przebudowę lub znaczną modernizację po dniu 5 czerwca 2014 r. jednostki wytwórczej o mocy nominalnej cieplnej powyżej 20 MW, sieci ciepłowniczej lub sieci chłodniczej – zatem nie wymaga przedkładania analizy kosztów i korzyści o której stanowi art. 74 ust. 1 pkt 8 ww. ustawy.

W odniesieniu do zestawienia działek na których będzie prowadzona wycinka drzew i krzewów uprzejmie informuję, że roboty te są planowane do wykonania w ramach zasadniczego frontu robót. Zatem Inwestor nie przewiduje wyprzedzającego prowadzenia prac przygotowawczych polegających na wycince drzew i krzewów w trybie przewidywanym w ustawie z dnia 24 lipca 2015 r. o zmianie ustawy o udostępnianiu informacji o środowisku i jego ochronie, udziale społeczeństwa w ochronie środowiska oraz o ocenach oddziaływania na środowisko oraz ustawy o szczególnych zasadach przygotowania i realizacji inwestycji w zakresie dróg publicznych, co uzasadniałoby podawanie danych wymaganych tymi przepisami.

Przedsięwzięcie jest przewidywane do realizacji na terenie miasta Jasła w niewielkim zakresie w rejonie istniejących dróg, w granicach oznaczonych linią przerywaną koloru czerwonego na mapie stanowiącej załącznik 1 do Karty informacyjnej przedsięwzięcia. Jednocześnie na tej samej mapie linią koloru pomarańczowego zaznaczono obszar, na który będzie oddziaływać przedsięwzięcie.

Przedmiotem przedsięwzięcia jest budowa odcinka drogi wojewódzkiej nr 992 wraz z odcinkami dowiązania oraz przebudową i budową niezbędnej infrastruktury technicznej, budowli i urządzeń budowlanych.

Przedsięwzięcie objęte wnioskiem kwalifikuje się zgodnie rozporządzeniem Rady Ministrów z dnia 9 listopada 2010 r. w sprawie określenia rodzajów przedsięwzięć mogących znacząco oddziaływać na środowisko (t.j. Dz. U. z 2016 r. poz. 71) do mogących potencjalnie znacząco oddziaływać na środowisko.

**Ponadto wnioskuję o nadanie rygoru natychmiastowej wykonalności decyzji o środowiskowych uwarunkowaniach dla przedmiotowego przedsięwzięcia.** W sprawie występują okoliczności wskazane w art. 108 ustawy Kodeks postępowania administracyjnego uzasadniające konieczność nadania decyzji o uwarunkowaniach środowiskowych rygoru natychmiastowej wykonalności. Planowa realizacja przedsięwzięcia stanowi szczególny interes społeczno-gospodarczy, ponieważ terminowe przeprowadzenie inwestycji jest warunkiem niezbędnym dla zapewnienia właściwego stanu bezpieczeństwa ruchu na istniejących drogach będących w złym stanie technicznym i stwarzających podwyższone ryzyko powstania kolizji i wypadków drogowych.

Drogi istniejące nie posiadają wymaganych parametrów technicznych lub rozwiązań zapobiegających powstawaniu kolizji i wypadków, co w połączeniu z złym stanem technicznym powoduje powstawanie zagrożeń bezpieczeństwa w ruchu drogowym. Ruch tranzytowy i dość gęsta zabudowa mieszkaniowa w ciągu drogi istniejącej sprawiają, że znaczne natężenia ruchu w połączeniu z bliską odległością budynków od istniejącej drogi powoduje duże utrudnienia w ruchu drogowym. Sytuacja ta ulega ciągłemu pogorszeniu ze względu na dynamikę wzrostu natężenia ruchu.

Inwestycja poprawi istniejący stan ruchu drogowego i bezpieczeństwa osób poruszających się po drogach, w tym pieszych i rowerzystów. Przebieg drogi w stanie istniejącym przy

Te przesłanki w pełni uzasadniają istnienie szczególnego interesu społecznego oraz wyjątkowo ważnego interesu strony, którym jest zarządca drogi odpowiedzialny za utrzymanie drogi we właściwym stanie i zapobieganie powstawaniu zagrożeń dla życia i zdrowia ludzi. Stanowisko to znajduje potwierdzenie w wyrokach sądów administracyjnych, a zatem nadanie rygoru natychmiastowej wykonalności jest w pełni uzasadnione.

D Y R E K T O R

~~Reg. in. Pinto Miquo~~



**BURMISTRZ**

**MIASTA JASŁA**

38-200 Jasło, ul. Rynek 12

WI-OŚ.6220.4.2017

Decyzja niniejsza stała się  
ostateczna z dnem 16.05.2017r.

01-06-17 *Yhu*

Jasło, 2017-04-28

## **Decyzja**

### **o środowiskowych uwarunkowaniach zgody na realizację przedsięwzięcia**

Na podstawie:

- art. 75 ust.1 pkt 4, art.84 ustawy z dnia 3 października 2008 r. o udostępnianiu informacji o środowisku i jego ochronie, udziale społeczeństwa w ochronie środowiska oraz o ocenach oddziaływania na środowisko (Dz. U. z 2016 r. poz. 353),
- art.104 ustawy z dnia 14 czerwca 1960r. – Kodeks postępowania administracyjnego (Dz. U. z 2016r., poz. 23.),
- § 3 ust. 1 pkt 60 rozporządzenia Rady Ministrów z dnia 9 listopada 2010 r. w sprawie przedsięwzięć mogących znacząco oddziaływać na środowisko (Dz. U. z 2016r., poz. 71),

po rozpatrzeniu wniosku Zarządu Województwa Podkarpackiego, ul. Ciepłińskiego 4, 35-010 Rzeszów, reprezentowanego przez Dyrektora Podkarpackiego Zarządu Dróg Wojewódzkich w Rzeszowie, w sprawie wydania decyzji o środowiskowych uwarunkowaniach

**stwierdzam**

1. Brak potrzeby przeprowadzenia oceny oddziaływania na środowisko dla planowanego zamierzenia inwestycyjnego pod nazwą „Budowa nowego odcinka drogi wojewódzkiej nr 992 w miejscowości Jasło”.
2. Decyzji nadaje się rygor natychmiastowej wykonalności.

### **Uzasadnienie**

W dniu 21.03.2017 r. do Burmistrza Miasta Jasła wpłynął wniosek Zarządu Województwa Podkarpackiego, ul. Ciepłińskiego 4, 35-010 Rzeszów, reprezentowanego przez Dyrektora Podkarpackiego Zarządu Dróg Wojewódzkich w Rzeszowie, w sprawie wydania decyzji o środowiskowych uwarunkowaniach zgody na realizację przedsięwzięcia polegającego na budowie nowego odcinka drogi wojewódzkiej nr 992 w miejscowości Jasło”. W oparciu o przedłożone dokumenty (wniosek, karta informacyjna przedsięwzięcia, kopia mapy

ZA ZGODNOŚĆ Z ORYGINAŁEM

Jasło, dnia 06.06.17 podpis *MW*

MIASTO JASŁO	
Wydział Gospodarki	
data	28.04.2017
podpis	<i>[Podpis]</i>

ewidencyjnej) Burmistrz Miasta Jasła wszczął postępowanie administracyjne w sprawie wydania decyzji o środowiskowych uwarunkowaniach zgody na realizację planowanego do realizacji przedsięwzięcia. Zgodnie z art. 71 ust. 2 pkt 2 ustawy z dnia 3 października 2008 r. o udostępnianiu informacji o środowisku i jego ochronie, udziale społeczeństwa w ochronie środowiska oraz o ocenach oddziaływania na środowisko (Dz. U. z 2016 r., poz. 353 ze zm.) oraz § 3 ust. 1 pkt 60 Rozporządzenia Rady Ministrów z dnia 9 listopada 2010 r. w sprawie przedsięwzięć mogących znacząco oddziaływać na środowisko (Dz. U. z 2016 r., poz. 71), przedmiotowe zamierzenie inwestycyjne zostało zakwalifikowane do przedsięwzięć mogących potencjalnie znacząco oddziaływać na środowisko, dla których obowiązek przeprowadzenia oceny oddziaływania na środowisko może być wymagany.

Na podstawie art. 64 ust. 1 pkt 1 i 2 ustawy o udostępnianiu informacji o środowisku i jego ochronie, udziale społeczeństwa w ochronie środowiska oraz o ocenach oddziaływania na środowisko dla powyższego przedsięwzięcia wymagana jest opinia Regionalnego Dyrektora Ochrony Środowiska w Rzeszowie oraz Państwowego Powiatowego Inspektora Sanitarnego co do konieczności przeprowadzenia oceny oddziaływania na środowisko. Pismem z dnia 22.03.2017 r. znak: WI-OŚ.6220.4.2017 Burmistrz Miasta Jasła przesłał ww. organom wniosek, kartę informacyjną o planowanym przedsięwzięciu.

W toku postępowania uzyskano stanowisko Państwowego Powiatowego Inspektora Sanitarnego w Jasle w piśmie znak: PSNZ.4540.5.2016.2 z dnia 30.03.2017 r., z którego wynika brak potrzeby przeprowadzenia oceny oddziaływania na środowisko i opracowania raportu oddziaływania na środowisko dla w/w przedsięwzięcia, ze względu na stosunkowo niewielkie przedsięwzięcie.

Pismem z dnia 29.03.2017 r. znak: WOOŚ.4240.4.3.2017.KR.2 Regionalny Dyrektor Ochrony Środowiska w Rzeszowie, po przeanalizowaniu informacji zawartych w karcie informacyjnej przedsięwzięcia, w odniesieniu do kryteriów zawartych w art. 63 ust. 1 ustawy z dnia 3 października 2008 r. o udostępnianiu informacji o środowisku i jego ochronie, udziale społeczeństwa w ochronie środowiska oraz o ocenach oddziaływania na środowisko (Dz. U. z 2016 r., poz. 353 ze zm.) uznał, że nie ma konieczności przeprowadzania oceny oddziaływania na środowisko oraz sporządzania raportu o oddziaływaniu na środowisko. Ponadto stwierdził, że planowane zamierzenie inwestycyjne nie będzie w sposób znaczący oddziaływać na przedmiot i cele ochrony obszaru Natura 2000 – Wisłoka z Dopływami (PLH180052), na integralność tego obszaru i spójność sieci Natura 2000.

Burmistrz Miasta Jasła, w oparciu o art. 63 ustawy z dnia 3 października 2008 r. o udostępnianiu informacji o środowisku i jego ochronie, udziale społeczeństwa w ochronie

ZA ZGODNOŚĆ Z ORYGINAŁEM  
Jasło, dnia 11.04.17 podpis.....

środowiska oraz o ocenach oddziaływania na środowisko (Dz. U. z 2016 r., poz. 353.) dokonał szczegółowej analizy zgromadzonych akt sprawy.

Analiza ta objęła:

- 1) rodzaj i charakterystykę przedsięwzięcia, z uwzględnieniem:
  - a) skali przedsięwzięcia i wielkości zajmowanego terenu oraz ich wzajemnych proporcji, a także istotnych rozwiązań charakteryzujących przedsięwzięcie,
  - b) powiązań z innymi przedsięwzięciami, w szczególności kumulowania się oddziaływań przedsięwzięć realizowanych i zrealizowanych, dla których została wydana decyzja o środowiskowych uwarunkowaniach, znajdujących się na terenie, na którym planuje się realizację przedsięwzięcia, oraz w obszarze oddziaływania przedsięwzięcia lub których oddziaływania mieszczą się w obszarze oddziaływania planowanego przedsięwzięcia w zakresie, w jakim ich oddziaływania mogą prowadzić do skumulowania oddziaływań z planowanym przedsięwzięciem,
  - c) różnorodności biologicznej, wykorzystywania zasobów naturalnych, w tym gleby, wody i powierzchni ziemi,
  - d) emisji i występowania innych uciążliwości,
  - e) ocenionego w oparciu o wiedzę naukową ryzyka wystąpienia poważnych awarii lub katastrof naturalnych i budowlanych, przy uwzględnieniu używanych substancji i stosowanych technologii, w tym ryzyka związanego ze zmianą klimatu,
  - f) przewidywanych ilości i rodzaju wytwarzanych odpadów oraz ich wpływu na *środowisko*, w przypadkach gdy planuje się ich powstawanie,
  - g) zagrożenia dla zdrowia ludzi, w tym wynikającego z emisji;
- 2) usytuowanie przedsięwzięcia, z uwzględnieniem możliwego zagrożenia dla *środowiska*, w szczególności przy istniejącym i planowanym użytkowaniu terenu, zdolności samooczyszczania się *środowiska* i odnawiania się zasobów naturalnych, walorów przyrodniczych i krajobrazowych oraz uwarunkowań miejscowych planów zagospodarowania przestrzennego - uwzględniające:
  - a) obszary wodno-błotne, inne obszary o płytkim zaleganiu wód podziemnych, w tym siedliska łąkowe oraz ujścia rzek,
  - b) obszary wybrzeży i *środowisko* morskie,
  - c) obszary górskie lub leśne,
  - d) obszary objęte ochroną, w tym strefy ochronne ujęć wód i obszary ochronne zbiorników wód śródlądowych,
  - e) obszary wymagające specjalnej ochrony ze względu na występowanie gatunków roślin,

ZA ZGODNOŚĆ Z ORYGINAŁEM

Jasło, dnia 01.06.17 podpis.....

- grzybów i zwierząt lub ich siedlisk lub siedlisk przyrodniczych objętych ochroną, w tym obszary Natura 2000, oraz pozostałe formy ochrony przyrody,
- f) obszary, na których standardy jakości *środowiska* zostały przekroczone lub istnieje prawdopodobieństwo ich przekroczenia,
  - g) obszary o krajobrazie mającym znaczenie historyczne, kulturowe lub archeologiczne,
  - h) gęstość zaludnienia,
  - i) obszary przylegające do jezior,
  - j) uzdrowiska i obszary ochrony uzdrowiskowej,
  - k) wody i obowiązujące dla nich cele środowiskowe;
- 3) rodzaj, cechy i skalę możliwego oddziaływania rozważanego w odniesieniu do kryteriów wymienionych w pkt 1 i 2 oraz w art. 62 ust. 1 pkt 1, wynikające z:
- a) zasięgu oddziaływania - obszaru geograficznego i liczby ludności, na którą przedsięwzięcie może oddziaływać,
  - b) transgranicznego charakteru oddziaływania przedsięwzięcia na poszczególne elementy przyrodnicze,
  - c) charakteru, wielkości, intensywności i złożoności oddziaływania, z uwzględnieniem obciążenia istniejącej infrastruktury technicznej oraz przewidywanego momentu rozpoczęcia oddziaływania,
  - d) prawdopodobieństwa oddziaływania,
  - e) czasu trwania, częstotliwości i odwracalności oddziaływania,
  - f) powiązań z innymi przedsięwzięciami, w szczególności kumulowania się oddziaływań przedsięwzięć realizowanych i zrealizowanych, dla których została wydana decyzja o środowiskowych uwarunkowaniach, znajdujących się na terenie, na którym planuje się realizację przedsięwzięcia, oraz w obszarze oddziaływania przedsięwzięcia lub których oddziaływania mieszczą się w obszarze oddziaływania planowanego przedsięwzięcia - w zakresie, w jakim ich oddziaływania mogą prowadzić do skumulowania oddziaływań z planowanym przedsięwzięciem,
  - g) możliwości ograniczenia oddziaływania.

Przedmiotem planowanego przedsięwzięcia jest budowa odcinka drogi wojewódzkiej nr 992 wraz z odcinkami dowiązania oraz przebudową i budową niezbędnej infrastruktury technicznej, budowli i urządzeń budowlanych umożliwiających funkcjonowanie tej drogi. Droga objęta przedsięwzięciem jest projektowana od włączenia do ul. Grunwaldzkiej za jej skrzyżowaniem w formie ronda z ul. Wojska Polskiego, ul. Graniczną i ul. Świętego Jana z Dukli do skrzyżowania w formie ronda ul. Floriańskiej z ul. Jana Kasprówicza. W stanie istniejącym ul. Wojska

ZA ZGODNOŚĆ Z ORYGINAŁEM  
Jedln, dnio 01.06.17 podpis... *[signature]*

Polskiego i ul. Świętego Jana z Dukli stanowią odcinki drogi wojewódzkiej nr 992. Budowa nowego odcinka drogi w znacznym stopniu usprawni przejazd przez miasto Jasło i rozładuje duże natężenie ruchu w centrum Jasła. Zakłada się, że budowa drogi obejmie m.in. następujące prace:

- budowę odcinka drogi wojewódzkiej nr 992 po nowym śladzie,
- budowę obiektów inżynierskich (przepustów),
- budowę skrzyżowań z drogami przecinającymi,
- budowę ewentualnych dróg dojazdowych (serwisowych) dla zapewnienia komunikacji lokalnej, chodniki, ścieżki rowerowe
- wykonanie odwodnienia i oświetlenia drogi,
- budowę, przebudowę lub zabezpieczenie urządzeń infrastruktury zewnętrznej,
- inne prace o charakterze pomocniczym i porządkującym, takie jak przełożenia cieków, budowa zjazdów, budowa urządzeń ochrony środowiska itp.

Orientacyjna długość odcinka drogi wojewódzkiej nr 992 w ramach przedsięwzięcia wyniesie ok. 2,1 km dla wariantu I - preferowanego. Emisja substancji zanieczyszczających do powietrza oraz emisja hałasu podczas prowadzenia prac budowlanych, która będzie spowodowana pracą maszyn budowlanych i pojazdów budowy, nie może zostać wyeliminowana, będzie miała charakter krótkotrwały i odwracalny. Uciążliwości dla terenów sąsiednich związane z występowaniem hałasu, wibracji, emisji do powietrza, pyłu i błota, będą mieć charakter przejściowy. Przewiduje się zapewnienie takiej organizacji robót, aby prace przy użyciu ciężkiego sprzętu były prowadzone w porze dziennej, tj. w godzinach od 6.00 do 22.00 na odcinkach w rejonach zabudowy (tj. w odległości co najmniej 50 m od posesji zamieszkałych), z dopuszczeniem wykonywania robót na takich terenach w okresie nocy wyłącznie w przypadku, gdy wymaga tego technologia budowy, podejmowanie działań minimalizujących uciążliwości związane z nadmiernym i niezorganizowanym pyleniem (skraplanie powierzchni, zmniejszenie prędkości ciężarówek, nakrywanie skrzyń pojazdów). Odcinek drogi objętej przedmiotowym zamierzeniem inwestycyjnym przebiega przez tereny chronione pod względem akustycznym, gdzie przeważającym rodzajem są tereny zabudowy mieszkaniowej jednorodzinnej oraz mieszkaniowe - usługowe, dla których wartości dopuszczalne poziomu hałasu dla źródeł hałasu w postaci dróg i linii kolejowych określone zgodnie z rozporządzeniem Ministra Środowiska z dnia 14 czerwca 2007 r. w sprawie dopuszczalnych poziomów hałasu w środowisku (Dz. U. z 2014 r., poz. 112) wynoszą odpowiednio dla pory dnia 61/65 dB oraz pory nocy - 56 dB. Zamierzenie inwestycyjne będzie źródłem emisji hałasu, generowanego przez pracujące maszyny i urządzenia oraz środki transportu w trakcie jego realizacji. Uciążliwość

ZA ZGODNOŚĆ Z ORYGINAŁEM

Jasło, dnia 01.06.17 podpis.....



ta będzie miała charakter nieciągły, lokalny, przemijający i ustana po zakończeniu prac. Zgodnie z informacjami w przedłożonej dokumentacji, natężenie ruchu pojazdów na projektowanej drodze wynosić będzie do ok. 5480 poj./dobę dla perspektywy 2020 r. Uwzględniając powyższe, przewiduje się, iż w wyniku eksploatacji przebudowywanej drogi, wartości dopuszczalne hałasu na terenach prawnie chronionych w jego otoczeniu, nie będą przekraczane dla pory dnia i nocy. Realizacja przedmiotowego przedsięwzięcia nie wpłynie na pogorszenie klimatu akustycznego w jego rejonie. Nowa nawierzchnia przyczyni się do ograniczenia emisji hałasu oraz emisji zanieczyszczeń pyłowo-gazowych dzięki większej płynności ruchu drogowego. Powstające odpady będą odpadami typowymi dla tego typu przedsięwzięć i będą zagospodarowywane zgodnie z zapisami ustawy z dnia 14 grudnia 2012 r. o odpadach (Dz. U. z 2013 r., poz. 21 ze zm.). Zgodnie z rozporządzeniem Rady Ministrów z dnia 18 października 2016 r. w sprawie Planu gospodarowania wodami na obszarze dorzecza Wisły (Dz. U. poz. 1911) (PGW), ww. działania będą realizowane w obrębie niżej podanych jednolitych części wód powierzchniowych (JCWP):

1) „Jasiołka od Chlebianki do ujścia”, kod: PLRW200014218499, typ: mała rzeka fliszowa (14). Wskazana JCWP jest naturalną częścią wód, w PGW jej stan jest oceniony jako zły (w tym stan ekologiczny - umiarkowany, stan chemiczny - poniżej stanu dobrego). Jest ona wskazana jako zagrożona ryzykiem nieosiągnięcia celów środowiskowych i posiada ustalone odstępstwa 4(4)-1 - brak możliwości technicznych. Termin osiągnięcia celu środowiskowego dla ww. JCWP przedłużono do 2021 r. Zlewnia JCWP „Jasiołka od Chlebianki do ujścia” została zaliczona do obszarów chronionych, przeznaczonych do ochrony przedmiotów ochrony obszaru mającego znaczenie dla Wspólnoty Wisłoka z dopływami PLH180052, zależnego od wód. Na podstawie PGW, dla przedmiotowej JCWP ustanowiono uszczegółowiony cel środowiskowy, jakim jest osiągnięcie co najmniej dobrego lub dobrego stanu ekologicznego i utrzymanie dobrego stanu chemicznego oraz zapewnienie możliwości migracji organizmów wodnych na odcinku cieku istotnego - Jasiołka od ujścia do Chlebianki.

2) „Wisłoka od Dębownicy do Ropy”, kod: PLRW200014218199, typ: mała rzeka fliszowa (14). Wskazana JCWP jest naturalną częścią wód, w PGW jej stan jest oceniony jako zły (w tym stan ekologiczny - bardzo dobry, stan chemiczny - poniżej stanu dobrego). Jest ona wskazana jako zagrożona ryzykiem nieosiągnięcia celów środowiskowych i posiada ustalone odstępstwa 4(4)-1 - brak możliwości technicznych. Termin osiągnięcia celu środowiskowego dla ww. JCWP przedłużono do 2027 r. Zlewnia JCWP „Wisłoka od Dębownicy do Ropy” została zaliczona do obszarów chronionych, przeznaczonych do poboru

ZA ZGODNOŚĆ Z ORYGINAŁEM  
Jasio, odd... 01.06.17 podpis *[podpis]*



wody na potrzeby zaopatrzenia ludności w wodę przeznaczoną do spożycia. Ponadto, przedmiotowa zlewnia została zaliczona do obszarów chronionych, przeznaczonych do ochrony przedmiotów ochrony obszaru mającego znaczenie dla Wspólnoty Wisłoka z dopływami PLH180052, zależnego od wód. Na podstawie PGW, dla przedmiotowej JCWP ustanowiono uszczegółowiony cel środowiskowy, jakim jest utrzymanie bardzo dobrego stanu ekologicznego i dobrego stanu chemicznego oraz zapewnienie możliwości migracji organizmów wodnych na odcinku cieku istotnego - Wisłoka od Ropy do Dębownicy. Zgodnie z PGW, działania w ramach przedmiotowego projektu realizowane będą w obrębie Jednolitej Części Wód Podziemnych (JCWPd) nr 151 (kod: PLGW2000151), w PGW jej stan jest oceniony jako dobry (w tym stan ilościowy - dobry, stan chemiczny -dobry). Jest ona wskazana jako niezagrożona ryzykiem nieosiągnięcia celów środowiskowych. Celem środowiskowym dla tej części wód jest zapobieganie pogorszeniu ich stanu tak, aby utrzymać jej dobry stan. Ponadto, ww. JCWPd została zaliczona do obszarów chronionych, przeznaczonych do poboru wody na potrzeby zaopatrzenia ludności w wodę przeznaczoną do spożycia. Planowane przedsięwzięcie położone jest poza granicami głównych zbiorników wód podziemnych oraz poza strefami ochronnymi wyznaczonymi dla powierzchniowych i podziemnych ujęć wód. Zgodnie z opublikowanymi pod adresem <http://mapy.isok.gov.pl> na Hydroportalu Map Zagrożenia Powodziowego i Map Ryzyka Powodziowego, analizowany teren znajduje się poza zasięgiem zalewu wody Q1%. Zgodnie z zapisami Karty użytkowy poziom wodonośny znajduje się ponad 1 m poniżej głębokości wykopów przewidywanych w związku z realizacją przedsięwzięcia. W fazie robót budowlanych związanych z robotami ziemnymi przewiduje się zabezpieczenie kanalizacji oraz cieków przed zamulaniem wskutek zwiększonej ilości zanieczyszczeń, w szczególności przed zanieczyszczeniami wypłukiwanymi z materiałów stosowanych do budowy i wprowadzaniem dużych ilości zawieszin, substancji organicznych oraz zanieczyszczeń ropopochodnych związanych z pracą sprzętu budowlanego i środków transportu (również awaryjne wycieki paliwa), w szczególności poprzez stosowanie zastawek, tankowanie na wydzielonych miejscach z uszczelnieniem i stosowaniem tac, prowadzenie prac budowlanych tak, aby zapewnić oszczędne korzystanie z terenu i minimalne przekształcenie jego powierzchni, w tym wyznaczenie zaplecza budowy oraz dróg przejazdu dla transportu materiałów i maszyn budowlanych na istniejących terenach zajętych przez inwestycje i drogi, właściwie zorganizowanie i wyposażenie zaplecza budowy, w tym w przenośne sanitariaty. Wody opadowo-roztopowe z jezdni zbierane będą kanalizacją deszczową z włączeniem do istniejącej sieci kanalizacyjnej lub odbiorników (rowów). Odcinkowo przewiduje się wykonanie rowów

ZA ZGODNOŚĆ Z ORYGINAŁEM

Jasło, dnia 04.06.17 podpis.....

drogowych. Łączna długość rowów wyniesie ok. 1,5 km. Rowy zaprojektowano jako trawiaste o przekroju trapezowym. Odbiomnikami wód opadowych z projektowanej drogi będą istniejące rowy. Przewiduje się wykonanie wylotów wraz z umocnieniami dna i brzegów rowów na zasadach wynikających z uzgodnień z zarządcami lub właścicielami tych rowów, wykonanego z elementów ażurowych (lub innych zgodnych z wymaganiami zarządców rowów) na długości min. 5 m w górę i w dół od wylotu. W części, umocnienia wylotów będą znajdowały się w obrębie umocnień dla obiektów inżynierskich. Możliwe jest włączenie nowych odcinków kanalizacji do kanalizacji istniejącej. Przewiduje się uzyskanie wymaganych uzgodnień i pozwoleń wodnoprawnych na odprowadzanie wód opadowych. Wartości stężeń zanieczyszczeń w wodach opadowo - roztopowych odprowadzanych z tej drogi, będą spełniać wymogi rozporządzenia Ministra Środowiska z dnia 18 listopada 2014 r. w sprawie warunków, jakie należy spełnić przy wprowadzaniu ścieków do wód lub do ziemi, oraz w sprawie substancji szczególnie szkodliwych dla środowiska wodnego (Dz. U. z 2014 r., poz. 1800). Oczyszczanie spływów deszczowych z zanieczyszczeń będą zapewniały wpusty z osadnikami lub, w przypadku wystąpienia takiej potrzeby, osadniki. Działanie urządzeń oczyszczających będzie tak dobrane, aby wody z nich wypływające zawierały zanieczyszczenia w stężeniach niższych od dopuszczalnych. Na nowoprojektowanym odcinku drogi w miejscach przekraczania rowów zostaną wykonane nowe przepusty. Ze względu na przewidywane natężenie ruchu i potrzebę ograniczenia śmiertelności zwierząt przepusty pod drogą główną zostaną dostosowane do pełnienia funkcji przejść dla małych zwierząt. Biorąc pod uwagę powyższe, realizacja i eksploatacja planowanego przedsięwzięcia nie obejmuje działań, które mogą uniemożliwić osiągnięcie wyznaczonych celów środowiskowych dla jednolitych części wód. W ramach inwestycji nie planuje się działań mogących pogorszyć stan chemiczny i ilościowy przedmiotowej JCWPd. Analiza przedłożonych dokumentów pozwala na stwierdzenie, że przedmiotowy projekt nie obejmuje działań, które mogą wpłynąć negatywnie na stan JCWPd 151 lub uniemożliwić osiągnięcie wyznaczonych celów środowiskowych. Z uwagi na odległość od najbliższej granicy państwa i lokalny zasięg oddziaływań wskutek wprowadzanych do środowiska substancji i energii, nie wystąpi także oddziaływanie o charakterze transgranicznym w żadnym komponencie środowiska. Przedmiotowe przedsięwzięcie planowane jest do zrealizowania poza granicami wielkopowierzchniowych form ochrony przyrody, o których mowa w art. 6 ust. 1 ustawy z dnia 16 kwietnia 2004 r. o ochronie przyrody (Dz. U. z 2016 r., poz. 2134 ze zm.). Najbliżej położonym obszarem Natura 2000 jest obszar mający znaczenie dla Wspólnoty Wisłoka z dopływami PLH180052 - w odległości ok. 0,6 km. Inne obszary wchodzące w skład sieci obszarów Natura 2000 znajdują się w większych odległościach. Omawiany teren znajduje się w rejonie

ZA ZGODNOŚĆ Z ORYGINAŁEM  
1-10, dnia 01.06.17 podpis. *NMM*

południowej części województwa podkarpackiego. W rejonie lokalizacji przedsięwzięcia występują tereny o różnym charakterze, z przewagą terenów zielonych, w części wykorzystywanych rolniczo. Na części terenu objętym planowanym przedsięwzięciem stwierdzono występowanie pojedynczych drzew i krzewów. W ramach przedsięwzięcia przewiduje się m.in.: wykonanie przepustów na rowach, spełniających rolę przejścia dla drobnych zwierząt, w trakcie budowy kontrolę wszelkich wykopów studzienek itp., które stanowią pułapki dla małych zwierząt, pod kątem ich obecności, a w przypadku stwierdzenia uwięzienia uwalnianie zwierząt do siedlisk odpowiadających danemu gatunkowi, osłonięcie (oddzielenie od wykopu) odsłoniętych podczas prac ziemnych korzeni drzew oraz sukcesywne ich nawadnianie, ostrożne prowadzenie prac w obrębie koron drzew i zabezpieczenie pni poprzez ich oszalowanie, lub wykonanie ogrodzeń skupin drzew i krzewów, tak aby zapobiec ich uszkodzeniom, unikanie urządzania magazynów lub miejsc gromadzenia odpadów i materiałów budowlanych w obrębie obrysu koron drzew. Zgodnie z treścią przedłożonej dokumentacji, w ramach planowanego przedsięwzięcia przewiduje się wycinkę drzew, która odbędzie się poza głównym okresem lęgowym większości gatunków ptaków, tj. poza okresem 1 marca - 15 października. Przedmiotowa droga nie przecina głównych korytarzy migracji zwierząt wyznaczonych w publikacji „Zwierzęta a drogi. Metody ograniczania negatywnego wpływu dróg na populacje dzikich zwierząt” autorstwa Jędrzejewski W., Nowak S., Kurek R., Mysłajek R. W., Stachura K., Zawadzka B. wydanej przez Zakład Badania Ssaków PAN, Białowieża 2006 roku oraz „Projekt korytarzy ekologicznych łączących Europejską Sieć Natura 2000 w Polsce”, autorstwa Jędrzejewski W., Nowak S., Stachura K., Skierczyński M., Mysłajek R. W., Niedziałkowski K., Jędrzejewska B., Wójcik J. M., Zalewska H., Pilot M., Górny M., Kurek R.T., Ślusarczyk R., wydanej w Białowieży w 2011 roku [online].

Mając na uwadze rodzaj, skalę, usytuowanie przedsięwzięcia, typ generowanych oddziaływań na środowisko przyrodnicze oraz środki minimalizujące, uznano, iż nie zachodzi konieczność przeprowadzenia oceny oddziaływania przedsięwzięcia na środowisko przyrodnicze, w tym oceny, o której mowa w art. 6.3 Dyrektywy Rady 92/43/EWG z dnia 21 maja 1992 r. w sprawie ochrony siedlisk przyrodniczych oraz dzikiej fauny i flory). W trakcie realizacji wystąpi emisja gazów cieplarnianych wynikająca z eksploatacji maszyn budowlanych. Emisja ta będzie krótkotrwała i okresowa oraz ilościowo nieznaczająca. Sieć kanalizacyjna będzie szczelna, co zapobiegnie emisji metanu do atmosfery. Reasumując, planowane przedsięwzięcie nie wpłynie na klimat.

ZA ZGODNOŚĆ Z ORYGINAŁEM

Jasło, dnia 21.06.17 podpis.....

W toku wszczętego postępowania wszystkie strony biorące udział w postępowaniu zostały zawiadomione poprzez obwieszczenie, a ponadto wniosek został zamieszczony w publicznie dostępnym wykazie danych o środowisku i jego ochronie.

Strony postępowania oraz społeczeństwo miały prawo do zapoznania się z treścią złożonego przez Inwestora wniosku oraz zgłoszenia ewentualnych uwag lub wniosków.

Dla danego przedsięwzięcia nie wpłynęły uwagi i wnioski odnośnie realizacji przedsięwzięcia. We wniosku o wydanie decyzji o środowiskowych uwarunkowaniach Inwestor wniósł również, o nadanie decyzji rygoru natychmiastowej wykonalności, z uwagi na interes społeczny i interes publiczny. W uzasadnieniu stwierdził, że planowana realizacja przedsięwzięcia stanowi szczególny interes społeczno-gospodarczy, ponieważ terminowe przeprowadzenie inwestycji jest warunkiem niezbędnym dla zapewnienia właściwego stanu bezpieczeństwa ruchu na istniejących drogach będących w złym stanie technicznym i stwarzających podwyższone ryzyko powstania kolizji i wypadków drogowych. Drogi istniejące nie posiadają wymaganych parametrów technicznych lub rozwiązań zapobiegających powstawaniu kolizji i wypadków, co w połączeniu ze złym stanem technicznym powoduje powstawanie zagrożeń bezpieczeństwa w ruchu drogowym. Ruch tranzytowy i dość gęsta zabudowa mieszkaniowa w ciągu drogi istniejącej sprawiają, że znaczne natężenia ruchu w połączeniu z bliską odległością budynków od istniejącej drogi powoduje duże utrudnienia w ruchu drogowym. Sytuacja ta ulega ciągłemu pogorszeniu ze względu na dynamikę wzrostu natężenia ruchu. Inwestycja poprawi istniejący stan ruchu drogowego i bezpieczeństwa osób poruszających się po drogach, w tym pieszych i rowerzystów. Przebieg drogi w stanie istniejącym przy przewidywanym zwiększeniu ruchu pojazdów byłby szczególnie niebezpieczny w przypadku zaniechania realizacji przedsięwzięcia. Dodatkowo realizacja przedmiotowego przedsięwzięcia stworzy nowe bezpieczne powiązania komunikacyjne dla przyległych terenów oraz odciążą istniejące relacje drogowe. Jednocześnie inwestycja zapewni poprawę warunków w zakresie ochrony środowiska oraz zdrowia i życia ludzi, w szczególności dla użytkowników dróg oraz mieszkańców terenów położonych w jej sąsiedztwie, m.in. poprzez dostosowanie parametrów i rozwiązań dróg istniejących do wymagań bezpieczeństwa ruchu drogowego, a także zastosowanie rozwiązań drogowych minimalizujących kolizyjność i wykonania elementów drogi o wysokich parametrach jakościowych zapewniających także ochronę terenów przyległych do dróg objętych inwestycją przed uciążliwościami, które drogi te powodują.

ZA ZGODNOŚĆ Z ORYGINAŁEM

14.10.2014, 06.17 podpis: M. K.

Z uwagi na wskazany przez Inwestora ważny interes społeczny, tut. Organ przychylił się do prośby Inwestora i na podstawie art. 108 ustawy Kodeks postępowania administracyjnego niniejszej decyzji nadano rygor natychmiastowej wykonalności.

Po przeanalizowaniu przedłożonych dokumentów, obowiązujących aktów prawnych w zakresie postępowania w sprawie ocen oddziaływania na środowisko, a także po przeprowadzeniu analizy szczegółowych uwarunkowań, związanych z kwalifikowaniem przedsięwzięcia mogącego znacząco oddziaływać na środowisko stwierdzono, że w przedstawionym stanie prawnym i faktycznym nie zachodzi potrzeba przeprowadzenia oceny oddziaływania na środowisko

Mając na uwadze powyższe orzeczono jak w sentencji.

Od niniejszej decyzji służy stronie odwołanie do Samorządowego Kolegium Odwoławczego w Krośnie za pośrednictwem Burmistrza Miasta Jasła, w terminie 14 dni od daty jej doręczenia.

#### **Załącznik do decyzji: Charakterystyka przedsięwzięcia**

##### **Pouczenie**

Zgodnie z art. 72 ust. 3 ustawy z dnia 3 października 2008 r. o udostępnianiu informacji o środowisku i jego ochronie, udziale społeczeństwa w ochronie środowiska oraz o ocenach oddziaływania na środowisko (Dz. U. z 2016 r. 353) – decyzję o środowiskowych uwarunkowaniach dołącza się do wniosku o wydanie decyzji, o której mowa w art. 72 ust. 1 lub art. 72 ust. 1a w/w ustawy, przy czym wniosek ten powinien być złożony nie później niż przed upływem sześciu lat od dnia, w którym decyzja o środowiskowych uwarunkowaniach stała się ostateczna.

**BURMISTRZ**  
*Ryszard Pabian*

#### **Otrzymują :**

1. Zarząd Województwa Podkarpackiego, ul. Cieplińskiego 4, 35-010 Rzeszów
2. Podkarpacki Zarząd Dróg Wojewódzkich w Rzeszowie, ul. Boya Żeleńskiego 19A, 35-105 Rzeszów
3. Zawiadomienie stron postępowania zgodnie z art. 49 Kpa
4. a/a.

ZA ZGODNOŚĆ Z ORYGINAŁEM

Jasło, dnia 01.06.17 podpis *[podpis]*



### CHARAKTERYSTYKA PRZEDSIĘWZIĘCIA

(Budowa nowego odcinka drogi wojewódzkiej nr 992 w miejscowości Jasło)

Planowana inwestycja zlokalizowana zostanie w południowo – wschodniej części miasta Jasło, w gminie Miasto Jasło, w powiecie jasielskim, w województwie podkarpackim. Początek trasy planowanego łącznika przewidziano na istniejącym skrzyżowaniu (rondzie) ulic Floriańskiej i Jana Kasprowicza (w ramach inwestycji przewiduje się przebudowę ronda). Następnie droga przebiegać będzie przez tereny osiedli Sobniów i Górka Klasztorna mijając od strony wschodniej tereny ośrodka rekreacyjnego. Koniec łącznika zaplanowano na włączeniu do ul. Grunwaldzkiej przy istniejącym skrzyżowaniu (rondzie) ulic św. Jana z Dukli, Wojska Polskiego, Grunwaldzkiej i Granicznej.

W stanie istniejącym ul. Wojska Polskiego i ul. Świętego Jana z Dukli stanowią odcinki drogi wojewódzkiej nr 992. Budowa nowego odcinka drogi w znacznym stopniu usprawni przejazd przez miasto Jasło i rozładuje duże natężenie ruchu w centrum Jasła.

Zakłada się, że budowa drogi obejmie m.in. następujące prace:

- Budowę odcinka drogi wojewódzkiej nr 992 po nowym śladzie,
- Budowę obiektów inżynierskich (przepustów),
- Budowę skrzyżowań z drogami przecinającymi,
- Budowę ewentualnych dróg dojazdowych (serwisowych) dla zapewnienia komunikacji lokalnej,
- Wykonanie odwodnienia i oświetlenia drogi,
- Budowę, przebudowę lub zabezpieczenie urządzeń infrastruktury zewnętrznej,
- Inne prace o charakterze pomocniczym i porządkującym, takie jak przełożenia cieków, budowa zjazdów, budowa urządzeń ochrony środowiska, itp.

Celem realizacji inwestycji jest stworzenie dogodnego połączenia drogowego o znaczeniu wojewódzkim, cechującego się adekwatnymi do klasy i kategorii drogi parametrami techniczno – budowlanymi, dostosowanymi do gospodarczo – turystycznego charakteru ruchu.

Orientacyjna długość drogi wojewódzkiej nr 992 w ramach przedsięwzięcia wynosi około 2,1 km dla wariantu preferowanego.



Niweleta drogi wojewódzkiej nr 992 zostanie dostosowana do istniejących uwarunkowań terenowych i będzie uwzględniać przebiegi i poziomy istniejących ciągów komunikacyjnych. Wyjściowe parametry techniczne budowanej drogi wojewódzkiej nr 992

Parametr	Wartość / opis
Kategoria drogi	wojewódzka
Klasa drogi	G (główna)
Ilość jezdni / pasów ruchu	wg prognozy ruchu dla 20 – letniego okresu eksploatacji
Prędkość projektowa	zgodnie z warunkami technicznymi w zakresie 50-70 km/h, w zależności od warunków terenowych i lokalizacji drogi w lub poza obszarem zabudowy (należy dopuścić zmienną wartość prędkości projektowej na wyodrębnionych uwarunkowaniami techniczno – ekonomicznymi odcinkach drogi)
Szerokość jezdni	szerokość jezdni 7,00 m, dodatkowo opaski bitumiczne
Ruch pieszzy	Ciąg pieszzy lub pieszo – rowerowy o szerokości min. 4,0m

**BURMISTRZ**  
*Ryszard Pabian*

ZA ZGODNOŚĆ Z ORYGINAŁEM  
Jasło, dnia 01-02-17, podpis: *[signature]*

Strona przekazująca – Powiat Jasielski

ZARZĄD POWIATU  
w JAŚLE  
38-200 Jasło, Rynek 18

Strona przyjmująca – Podkarpacki Zarząd  
Dróg Wojewódzkich w Rzeszowie

Podkarpacki Zarząd Dróg Wojewódzkich  
35-105 Rzeszów, ul. T. Boya Żeleńskiego 19a  
Sekretariat tel. 017 860 94 55; fax 017 860 94 56  
Centrala tel. 017 860 94 50

## PROTOKÓŁ PRZEKAZANIA

z dnia 18 maja 2017 r.

Powiat Jasielski, reprezentowany przez Zarząd Powiatu w Jaśle, 38-200 Jasło, Rynek 18 przekazuje

Podkarpackiemu Zarządowi Dróg Wojewódzkich w Rzeszowie, 35-105 Rzeszów, ul. Boya Żeleńskiego 19A

egzemplarz ostatecznej decyzji Burmistrza Miasta Jasła znak WI-OŚ.6220.4.2017 z dnia 28.04.2017 r. o środowiskowych uwarunkowaniach zgody na realizację przedsięwzięcia pn. „Budowa nowego odcinka drogi wojewódzkiej nr 992 w miejscowości Jasło” wraz z jednym egzemplarzem Karty informacyjnej przedsięwzięcia.

Protokół sporządzono w dwóch jednobrzmiących egzemplarzach, po jednym dla każdej strony.

### STRONA PRZEKAZUJĄCA

CZŁONEK  
ZARZĄDU POWIATU

*Andrzej Stachurski*

STAROSTA

*Adam Pawlus*

### STRONA PRZYJMUJĄCA

DYREKTOR

*mgr inż. Piotr Miąso*

**Uchwała Nr XLIII/309/2017**  
**Rady Powiatu w Jasle**  
**z dnia 12 września 2017 r.**

**w sprawie udzielenia pomocy finansowej dla Województwa Podkarpackiego na realizację zadania publicznego.**

Na podstawie art. 7 a i art. 12 pkt 11 ustawy z dnia 5 czerwca 1998 r. o samorządzie powiatowym (Dz.U. z 2016 r., poz. 814, z późn. zm.) oraz art. 220 w związku z art. 216 ust. 2 pkt 5 ustawy z dnia 27 sierpnia 2009 r. o finansach publicznych (Dz. U. z 2016 r., poz. 1870, z późn. zm.) Rada Powiatu w Jasle uchwala, co następuje:

**§ 1**

1. Udziela się z budżetu Powiatu Jasielskiego pomocy finansowej dla Województwa Podkarpackiego na realizację zadania pn. „Budowa nowego odcinka drogi wojewódzkiej nr 992 w miejscowości Jasło”.
2. Pomoc finansowa, o której mowa w ust. 1, zostanie udzielona w formie dotacji celowej ze środków budżetu Powiatu Jasielskiego w łącznej kwocie do 700 000 zł, w tym:
  - 1) w roku 2017 – w wysokości do kwoty 100 000 zł,
  - 2) w roku 2018 – w wysokości do kwoty 100 000 zł,
  - 3) w roku 2019 – w wysokości do kwoty 500 000 zł.

**§ 2**

Szczegółowe warunki udzielenia pomocy finansowej oraz przeznaczenie i zasady rozliczenia środków finansowych określone zostaną w umowie zawartej między Województwem Podkarpackim a Powiatem Jasielskim.

**§ 3**

Wykonanie uchwały powierza się Zarządowi Powiatu w Jasle.

**§ 4**

Uchwała wchodzi w życie z dniem podjęcia.

PRZEWODNICZĄCY RADY

  
Robert Snoch

**Uchwała Nr LI/374/2018**  
**Rady Powiatu w Jasle**  
**z dnia 27 marca 2018 r.**

**w sprawie udzielenia pomocy finansowej dla Województwa Podkarpackiego na realizację zadania publicznego.**

Na podstawie art. 7a i art. 12 pkt 11 ustawy z dnia 5 czerwca 1998 r. o samorządzie powiatowym (Dz. U. z 2017 r. poz. 1868, ze zm.) oraz art. 220 w związku z art. 216 ust. 2 pkt 5 ustawy z dnia 27 sierpnia 2007 r. o finansach publicznych (Dz. U. z 2017 r. poz. 2077), Rada Powiatu w Jasle uchwala, co następuje:

**§ 1**

1. Udziela się z budżetu Powiatu Jasielskiego pomocy finansowej dla Województwa Podkarpackiego na realizację zadania pn. „Budowa nowego odcinka drogi wojewódzkiej nr 992 w miejscowości Jasło”.
2. Pomoc finansowa, o której mowa w ust. 1, zostanie udzielona w formie dotacji celowej ze środków budżetu Powiatu Jasielskiego w łącznej kwocie 2 000 000 zł, w tym:
  - 1) w roku 2018 – w wysokości do kwoty 400 000 zł,
  - 2) w roku 2019 – w wysokości do kwoty 1 600 000 zł.

**§ 2**

Szczegółowe warunki udzielenia pomocy finansowej oraz przeznaczenie i zasady rozliczenia środków finansowych określone zostaną w umowie zawartej między Województwem Podkarpackim a Powiatem Jasielskim.

**§ 3**

Wykonanie uchwały powierza się Zarządowi Powiatu w Jasle.

**§ 4**

Traci moc Uchwała Nr XLIII/309/2017 Rady Powiatu w Jasle z dnia 12 września 2017 r. w sprawie udzielenia pomocy finansowej dla Województwa Podkarpackiego na realizację zadania publicznego.

**§ 5**

Uchwała wchodzi w życie z dniem podjęcia.

PRZEWODNICZĄCY RADY

  
Robert Snoch

**Uchwała Nr LI/375/2018**  
**Rady Powiatu w Jaśle**  
**z dnia 27 marca 2018 r.**

**w sprawie wyrażenia zgody na zaciągnięcie na 2019 rok zobowiązań finansowych na udzielenie pomocy finansowej dla Województwa Podkarpackiego na realizację zadania publicznego.**

Na podstawie art. 3 pkt 4 i art. 216 ust. 2 pkt 5 ustawy z dnia 27 sierpnia 2007 r. o finansach publicznych (Dz. U. z 2017 r. poz. 2077), Rada Powiatu w Jaśle uchwala, co następuje:

**§ 1**

Wyraża się zgodę na zaciągnięcie na 2019 rok zobowiązań finansowych w wysokości do kwocie 1 600 000 zł na udzielenie w 2019 roku pomocy finansowej dla Województwa Podkarpackiego na realizację zadania pn. „Budowa nowego odcinka drogi wojewódzkiej nr 992 w miejscowości Jasło”.

**§ 2**

Zobowiązania określone w § 1 zostaną uregulowane w 2019 roku z budżetu Powiatu Jasielskiego w dziale 600 rozdz. 60013.


**§ 3**

Wykonanie uchwały powierza się Zarządowi Powiatu w Jaśle.

**§ 4**

Uchwała wchodzi w życie z dniem podjęcia.

PRZEWODNICZĄCY RADY

  
Robert Snoch

**Uchwała Nr LVII/402/2018**  
**Rady Powiatu w Jaśle**  
**z dnia 26 czerwca 2018 r.**

**w sprawie udzielenia pomocy finansowej dla Województwa Podkarpackiego na realizację zadania publicznego.**

Na podstawie art. 7a i art. 12 pkt 11 ustawy z dnia 5 czerwca 1998 r. o samorządzie powiatowym (Dz. U. z 2018 r. poz. 995, ze zm.) oraz art. 220, w związku z art. 216 ust. 2 pkt 5 ustawy z dnia 27 sierpnia 2009 r. o finansach publicznych (Dz. U. z 2017 r. poz. 2077, ze zm.) Rada Powiatu w Jaśle uchwala, co następuje:

**§ 1**

1. Udziela się z budżetu Powiatu Jasielskiego pomocy finansowej dla Województwa Podkarpackiego na realizację zadania pn. „Budowa nowego odcinka drogi wojewódzkiej nr 992 w miejscowości Jasło”.
2. Pomoc finansowa, o której mowa w ust. 1, zostanie udzielona w formie dotacji celowej ze środków budżetu Powiatu Jasielskiego w łącznej kwocie 2 250 000 zł w tym:
  - 1) w roku 2018 – w wysokości do kwoty 400 000 zł,
  - 2) w roku 2019 – w wysokości do kwoty 1 850 000 zł.

**§ 2**

Szczegółowe warunki udzielenia pomocy finansowej oraz przeznaczenie i zasady rozliczenia środków finansowych określone zostaną w umowie zawartej między Województwem Podkarpackim a Powiatem Jasielskim.

**§ 3**

Wykonanie uchwały powierza się Zarządowi Powiatu w Jaśle.


**§ 4**

Traci moc Uchwała Nr LI/374/2018 Rady Powiatu w Jaśle z dnia 27 marca 2018 r. w sprawie udzielenia pomocy finansowej dla Województwa Podkarpackiego na realizację zadania publicznego.

**§ 5**

Uchwała wchodzi w życie z dniem podjęcia.

PRZEWODNICZĄCY RADY

  
Robert Snoch



**Uchwała Nr LVII/403/2018**  
**Rady Powiatu w Jasle**  
**z dnia 26 czerwca 2018 r.**

**w sprawie wyrażenia zgody na zaciągnięcie na 2019 rok zobowiązań finansowych na udzielenie pomocy finansowej dla Województwa Podkarpackiego na realizację zadania publicznego.**

Na podstawie art. 3 pkt 4 i art. 216 ust. 2 pkt 5 ustawy z dnia 27 sierpnia 2009 r. o finansach publicznych (Dz. U. z 2017 r. poz. 2077, ze zm.) Rada Powiatu w Jasle uchwala, co następuje:

**§ 1**

Wyraża się zgodę na zaciągnięcie na 2019 rok zobowiązań finansowych w wysokości do kwoty 1 850 000 zł na udzielenie w 2019 roku pomocy finansowej dla Województwa Podkarpackiego na realizację zadania pn. „Budowa nowego odcinka drogi wojewódzkiej nr 992 w miejscowości Jasło”.

**§ 2**

Zobowiązania określone w § 1 zostaną uregulowane w 2019 roku z budżetu Powiatu Jasielskiego w dziale 600 rozdz. 60013.

**§ 3**

Wykonanie uchwały powierza się Zarządowi Powiatu w Jasle.


**§ 4**

Traci moc Uchwała Nr LI/375/2018 Rady Powiatu w Jasle z dnia 27 marca 2018 r. w sprawie wyrażenia zgody na zaciągnięcie na 2019 rok zobowiązań finansowych na udzielenie pomocy finansowej dla Województwa Podkarpackiego na realizację zadania publicznego.

**§ 5**

Uchwała wchodzi w życie z dniem podjęcia.

PRZEWODNICZĄCY RADY

  
Robert Snoch

## Umowa o pomocy finansowej

zawarta w dniu 6 lipca 2018 roku pomiędzy:

**Województwem Podkarpackim**, zwanym dalej Województwem, reprezentowanym przez:

Pana Władysława Ortyła – Marszałka Województwa,

Pana Bogdana Romaniuka – Wicemarszałka Województwa,

przy kontrasygnacie Skarbnika Województwa Pani Janiny Jastrząb

przy udziale **Podkarpackiego Zarządu Dróg Wojewódzkich w Rzeszowie**, zwanego dalej PZDW, reprezentowanego przez Dyrektora Pana Piotra Miąso,

a

**Powiatem Jasielskim**, zwanym dalej Powiatem,

reprezentowanym przez Zarząd Powiatu w Jasle, w imieniu którego działają:

Pan Adam Pawluś – Starosta Jasielski,

Pan Tadeusz Gorgosz – Wicestarosta Jasielski,

przy kontrasygnacie Skarbnika Powiatu Jasielskiego Pani Teresy Połec

na podstawie:

- 1) ustawy z dnia 5 czerwca 1998 r. o samorządzie województwa (Dz. U. z 2018 r. poz. 913, z późn. zm.),
- 2) art. 7a ustawy z dnia 5 czerwca 1998 r. o samorządzie powiatowym (Dz. U. z 2018 r. poz. 995, z późn. zm.),
- 3) art. 220 ustawy z dnia 27 sierpnia 2009 r. o finansach publicznych, (Dz. U. z 2017 r. poz. 2077, z późn. zm.),
- 4) art. 21 ust.1 ustawy z dnia 21 marca 1985 r. o drogach publicznych (Dz. U. z 2017 r. poz. 2222, z późn. zm.),
- 5) Uchwały Nr LVII/402/2018 Rady Powiatu w Jasle z dnia 26 czerwca 2018 r. w sprawie udzielenia pomocy finansowej dla Województwa Podkarpackiego na realizację zadania publicznego,

o następującej treści:

### § 1.

Przedmiotem umowy są szczegółowe warunki i tryb udzielenia Województwu pomocy finansowej przez Powiat na realizację zadania pn.: „**Budowa nowego odcinka drogi wojewódzkiej nr 992 w miejscowości Jasło**” w km 0+000 – 2+110.

### § 2.

1. Na podstawie niniejszej umowy Powiat przekaze Województwu na realizację zadania, określonego w § 1, pomoc finansową w formie dotacji celowej w dziale 600 rozdz. 60013 § 6300 w wysokości 2 250 000 zł (słownie: dwa miliony dwieście pięćdziesiąt tysięcy złotych), w tym:
  - 1) w roku 2018 – do kwoty 400 000 zł, płatne do dnia 30 września 2018 r.,
  - 2) w roku 2019 – do kwoty 1 850 000 zł, płatne do dnia 30 września 2019 r.
2. Wyżej wymienione kwoty w poszczególnych latach winny zostać przekazane przez Powiat na wskazane konto Urzędu Marszałkowskiego Województwa Podkarpackiego w Rzeszowie nr: 53 1020 4391 0000 6002 0159 0090 w banku Powszechna Kasa Oszczędności Bank Polski Spółka Akcyjna.
3. Województwo na podstawie niniejszej Umowy zobowiązuje się wykorzystać pomoc finansową przekazaną przez Powiat wyłącznie na realizację zadania określonego w § 1.

### § 3.

1. Dotacja celowa, o której mowa w § 2 ust. 1, zostanie wykorzystana w nieprzekraczalnym terminie odpowiednio:

- 1) za 2018 rok do dnia 31.12.2018 r. – do kwoty 400 000,00 zł,
- 2) za 2019 rok do dnia 31.12.2019 r. – do kwoty 1 850 000,00 zł.
2. Województwo zwróci Powiatowi niewykorzystaną część dotacji na rachunek Powiatu Jasielskiego nr 37 8636 0005 2001 0004 5740 0006 w terminie odpowiednio do dnia 31.12.2018 r. za 2018 rok oraz do dnia 31.12.2019 r. za 2019 rok.
3. W terminie do 20 stycznia następnego roku, w którym dotacja została udzielona, PZDW przedłoży do Urzędu Marszałkowskiego, kopie dwóch kompletów dokumentów pozwalających rozliczyć przyznaną i przekazaną przez Powiat pomoc finansową wykorzystaną na realizację przedmiotowego zadania. Dokumentami potwierdzającymi wydatek na realizację zadania będą uwierzytelnione przez Głównego Księgowego PZDW lub inne umocowane osoby kserokopie protokołów zdawczo-odbiorczych, Przejściowych Świadczeń Płatności, faktur oraz innych dokumentów potwierdzających poniesione przez PZDW nakłady na przedmiotowe zadanie. Przy zapłacie środkami z pomocy finansowej o której mowa w § 2 ust. 1 niniejszej Umowy, płatność taką należy uwidocznić poprzez zapis na odwrocie dokumentu księgowego „płatność z pomocy finansowej Powiatu Jasielskiego w kwocie ...”.
4. W terminie odpowiednio: do dnia 31 stycznia 2019 r. i do dnia 31 stycznia 2020 r., Województwo przedstawi Powiatowi rozliczenie wykorzystanej dotacji poprzez przedłożenie dokumentów wymienionych w ust. 3 wraz z tabelarycznym zestawieniem zapłaconych faktur oraz Świadczeń Płatności i innych dokumentów potwierdzających wydatek na realizację zadania, o którym mowa w § 1 oraz oświadczenie o wykorzystaniu pomocy finansowej zgodnie z zawartą umową.

#### § 5.

Wszelkie zmiany umowy wymagają dla swej ważności formy pisemnej pod rygorem nieważności.

#### § 6.

W sprawach nieuregulowanych niniejszą umową zastosowanie będą miały przepisy ustawy o finansach publicznych, o samorządzie powiatowym, o samorządzie województwa oraz przepisy pozostające w związku z niniejszą umową.

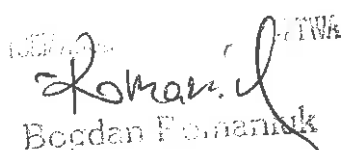
#### § 7.

Ewentualne spory na tle niniejszej umowy rozstrzygane będą w drodze wspólnych uzgodnień, a w przypadku nie osiągnięcia porozumienia spór zostanie poddany pod rozstrzygnięcie właściwemu Sądowi powszechnemu w Rzeszowie.

#### § 8.

Umowa została sporządzona w 3-ch jednobrzmiących egzemplarzach po 1 egz. dla każdej ze Stron.

**Województwo:**

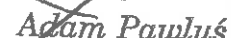
  
Bogdan Pomanik

MARSZAŁEK WOJEWÓDZTWA

  
Władysław Ortyl

**Powiat:**


STAROSTA

  
Adam Pawluś

ZARZĄD POWIATU  
w JAŚLE  
38-200 Jasło, Rynek 18

WICESTAROSTA

  
Tadeusz Gorgosz

SKARBNIK POWIATU  
Główny Księgowy Budżetu Powiatu  
  
mgr inż. Teresa Połec

**PZDW:**

ZASTĘPCA DYREKTORA  
ds. Zarządzania Siecią

  
mgr inż. Kazimierz Surmacz

Zastępca Dyrektora  
ds. Przygotowania Inwestycji

  
mgr inż. Magdalena Rak

DYREKTOR DEPARTAMENTU  
Dróg i Publicznego Transportu Zbiorowego

  
Józef Szozda

Zup. Skarbnika Województwa Podkarpackiego

Waldemar Dzień  
Zastępca Dyrektora Departamentu  
Budżetu i Finansów



**Bank Spółdzielczy**  
w Rymanowie

Grupa BPS

[www.bsrymanow.pl](http://www.bsrymanow.pl)

## Potwierdzenie wykonania przelewu

### NADAWCA:

Rachunek nadawcy 37 8636 0005 2001 0004 5740 0006 (Wydatki budżetowe)  
Nazwa nadawcy POWAT JASIELSKI 38-200 JASŁO UL. RYNEK 18  
Bank nadawcy Bank Spółdzielczy Rymanów

### ODBIORCA:

Rachunek odbiorcy 53 1020 4391 0000 6002 0159 0090  
Nazwa odbiorcy Urząd Marszałkowski Województwa Podkarpackiego w Rzeszowie  
Bank odbiorcy PKOBP Oddział 1 w Rzeszowie

### SZCZEGÓŁY:

Tytułem Przelew real. na zad.pn.Budowa nowego odcinka drog.wojewódz. nr 992 w miej.Jasło Dz.600R.60013P.6300

Typ przelewu Elixir  
Kwota 400 000,00 PLN  
Data księgowania 2018-09-27  
Numer dokumentu 4432  
Data przekazania 2018-09-27

### OPLATY I PROWIZJE:

Tytuł opłaty i kwota

**Data wystawienia dokumentu:**  
2019-02-14

**NIE WYMAGA PODPISU ANI STEMPLA**

Wygenerowane elektronicznie potwierdzenie wykonania przelewu. Dokument sporządzony na podstawie art. 7 Ustawy Prawo Bankowe (Dz.U. 2017 roku, poz.1876 z późniejszymi zmianami).

Bank Spółdzielczy w Rymanowie, Rynek 14, 38-480 Rymanów

Tel.: **13 435 50 10**, e-mail: [centrala-bs.rymanow@bankbps.pl](mailto:centrala-bs.rymanow@bankbps.pl)

*W. Wawrz.*  
*29.01.2019*




**MARSZAŁEK  
WOJEWÓDZTWA PODKARPACKIEGO**

DT-VI.8010.10.1.2018.GC

Rzeszów, 2019-01-29

*IN/CP*  
*29 STY. 2019*

**Pan**  
**Adam Pawluś**  
**Starosta Jasielski**  
ul. Rynek 18  
38-200 Jasło



*Dot. zadania: "Budowa nowego odcinka drogi wojewódzkiej nr 992 w miejscowości Jasło"*

W nawiązaniu do zapisów par.3 ust. 4 Umowy o pomocy finansowej zawartej w dniu 6 lipca 2018 r., pomiędzy Województwem Podkarpackim a Powiatem Jasielskim przy udziale Podkarpackiego Zarządu Dróg Wojewódzkich w Rzeszowie przekazuję rozliczenie wykorzystanej pomocy finansowej przekazanej w 2018 r. poprzez przedłożenie kopii dokumentów tj. Świadczenia Przejściowe Płatności oraz faktur potwierdzających wydatek na realizację uwierzytelnione przez umocowane osoby.

Jednocześnie zwracam się z wnioskiem o przesłanie kolejnej części pomocy w wysokości 1.850.000,00 zł zgodnie z zapisami w/w umowy na konto PKO BP S.A. o nr 53 1020 4391 0000 6002 0159 0090.

WICEMARSZAŁEK WOJEWÓDZTWA

*Ewa Draus*

Ewa Draus

Otrzymują:

1. adresat,
2. a/a

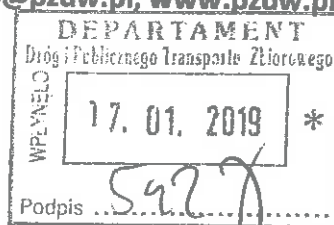
Sprawę prowadzi : Grzegorz Chmura, tel. (17) 850 17 28





# Podkarpacki Zarząd Dróg Wojewódzkich w Rzeszowie

ul. T.Boya Żeleńskiego 19a, 35-105 Rzeszów  
centrala: +48 17 860-94-50, faks: +48 17 860-94-56  
e-mail: biuro@pzdw.pl, www.pzdw.pl



Rzeszów, 2019-01-16

PZDW-WFU/0730/O/8/19

DT.VI.8010.10.61.2018

**Pani Joanna Szozda**  
**Dyrektor Departamentu Dróg**  
**i Publicznego Transportu Zbiorowego**

**Urząd Marszałkowski**  
**Województwa Podkarpackiego**

Zgodnie z § 3 ust. 3 Umowy o pomocy finansowej, zawartej w dniu 06.07.2018 r. pomiędzy Województwem Podkarpackim, przy udziale Podkarpackiego Zarządu Dróg Wojewódzkich w Rzeszowie a Powiatem Jasielskim, na realizację zadania pn.: „Budowa nowego odcinka drogi wojewódzkiej nr 992 w miejscowości Jasło” oraz w odpowiedzi na pismo znak DT.VI.8010.10.61.2018 z dnia 04.01.2019 r., PZDW przedkłada w załączeniu kopie dwóch kompletów dokumentów pozwalających rozliczyć przekazaną przez Powiat pomoc finansową wykorzystaną na realizację przedmiotowego zadania w roku 2018 w wysokości 96 582,00 zł. Wszystkie wskazane wydatki dotyczą wypłaty odszkodowań za nieruchomości nabyte na podstawie decyzji ZRID dla przedmiotowego zadania.

## Zestawienie przedkładanych dokumentów:

Lp.	Numer dokumentu (nr WDK)	Nr decyzji odszkodowawczej	Data płatności	Kwota		
				łącznie	w tym BW	w tym JST
1	773/WN/2018	N-III.7570.1.10.2018	2018-10-08	2 556,00		2 556,00
2	871/WN/2018	N-III.7570.1.19.2018	2018-11-13	25 422,08	1 210,58	24 211,50
3	869/WN/2018		2018-11-13	25 422,07	1 210,57	24 211,50
4	976/WN/2018	N-III.7570.1.137.2018	2018-12-18	47 883,15	2 280,15	45 603,00
Razem				101 283,30	4 701,30	96 582,00

Jednocześnie PZDW przypomina, że w dniu 28.12.2018 r. dokonał zwrotu niewykorzystanej pomocy finansowej przewidzianej w roku 2018 w wysokości 303 418,00 zł na konto Urzędu Marszałkowskiego.

DYREKTOR

*[Signature]*  
mgr inż. Piotr Mięcio

## Otrzymują:

- Adresat
- a/a



3/10EN-7/10/18

<b>WDK</b>	<b>WEWNĘTRZNY DOWÓD KSIĘGOWY</b> <b>ORYGINAŁ</b>	<b>773/WN/2018</b>	<b>Rzeszów</b>
			Miejsce wystawienia
			02-10-2018 r.
		Nr dowodu	Data wystawienia
<b><u>PŁATNIK:</u></b>  Podkarpacki Zarząd Dróg Wojewódzkich ul. T. Boya Żeleńskiego 19a 35-105 Rzeszów		<b><u>ODBIORCA PŁATNOŚCI:</u></b>  Tomasz Stój ul. Sobniowska 21 38-200 Jasło	
		Przelano dnia 08.10.2018.....	

**Opis przyczyny wystawienia WEWNĘTRZNEGO DOWODU KSIĘGOWEGO:**

Odszkodowanie za działkę nr 246/1 położoną w m. Jasło obręb 10 Sobniów I, przeznaczoną pod realizację inwestycji drogowej pn.: „Budowa nowego odcinka drogi wojewódzkiej Nr 992 Jasło – Zarzecze – Nowy Żmigród – Kały – Krempna – Świątkowa Mała – Grab – Granica Państwa w m. Jasło wraz z przebudową, budową niezbędnej infrastruktury technicznej, budowli i urządzeń budowlanych – odcinek od skrzyżowania ulic: Floriańskiej i Jana Kasprowicza w km proj. 0+000 do skrzyżowania ulic: Św. Jana z Dukli, Granicznej, Grunwaldzkiej i Wojska Polskiego w km 2+110”.

**Opis operacji i obliczenie płatności:**

Lp.	Opis	Jedn. miary	Ilość	Cena jed.	Wartość
1	Odszkodowanie za dz. nr 246/1 położoną w m. Jasło obręb 10 Sobniów I	-			2 556,00 zł
<b>Razem do zapłaty:</b>					<b>2 556,00 zł</b>
<b>słownie: dwa tysiące pięćset pięćdziesiąt sześć złotych 00/100</b>					

<b>Sposób zapłaty:</b>	<b>przelew</b>
<b>Termin zapłaty:</b>	<b>08.10.2018</b>
<b>Nazwa banku:</b>	<b>Bank PKO BP</b>
<b>Nr konta:</b>	<b>84 1020 2964 0000 6902 0032 3154</b>

**Wykaz załączników:**

1. Decyzja W.P. znak N-III.7570.1.10.2018
2. Formularz z danymi do przelewu

<b>STARSZY SPECJALISTA</b>  inż. Artur Marcinek  Podpis wystawcy
------------------------------------------------------------------------------

Za zgodność  
z oryginałem  
ul. 1. 10. 2

**DYREKTOR**

inż. Piotr Mięko

Decyzja Wojewody Podkarpackiego Nr I-VI.7820.1.13.2017 z dnia 8.12.2017 r.

Wartość działki
2 556,00 zł

Rzeszów, dnia

Sprawdzono pod względem  
formalnym i rachunkowym  
08.10.2018 STARSZY SPECJALISTA  
data ..... podpis .....  
mgr Jolanta Tereszkiewicz

[illegible]



# WOJEWODA PODKARPACKI

35-959 Rzeszów, skr. poczt. 297  
ul. Grunwaldzka 15

Rzeszów, 2018-09-03

N-III.7570.1.10.2018

## DECYZJA

Na podstawie art. 18 ust. 1 w związku z art. 12 ust. 4a, 4g i 5 ustawy z dnia 10 kwietnia 2003 r. o szczególnych zasadach przygotowania i realizacji inwestycji w zakresie dróg publicznych (Dz. U. z 2018 r. poz. 1474), w związku z art. 130 ust. 2 ustawy z dnia 21 sierpnia 1997 r. o gospodarce nieruchomościami (Dz. U. z 2018 r. poz. 121, z późn. zm.), art. 3 ust. 1 pkt 2 ustawy z dnia 16 grudnia 2005 r. o finansowaniu infrastruktury transportu lądowego (Dz. U. z 2018 r., poz. 203) oraz art. 104 ustawy dnia 14 czerwca 1960 r. - Kodeks postępowania administracyjnego (Dz. U. z 2017 r. poz. 1257 z późn.zm.)

- 1) ustalam odszkodowanie w wysokości 2 556,00 zł (słownie złotych: dwa tysiące pięćset pięćdziesiąt sześć 00/100) za prawo własności nieruchomości oznaczonej w operacie ewidencji gruntów i budynków miasta Jasła, obręb 0010 Sobniów I, jako działka nr 246/1 o pow. 0,0048 ha, przyznając ustaloną kwotę na rzecz dotychczasowego właściciela, tj. Tomasza Stója s. Józefa i Cecylii
- 2) do zapłaty odszkodowania określonego w pkt 1 zobowiązany jest Zarząd Województwa Podkarpackiego. Zapłata odszkodowania nastąpi jednorazowo w terminie 14 dni od dnia, w którym niniejsza decyzja stanie się ostateczna. Do skutków zwłoki lub opóźnienia w zapłacie odszkodowania stosuje się odpowiednio przepisy Kodeksu cywilnego.

Za zgodność  
z oryginałem  
od skł. 1.06.4

### Uzasadnienie

DYREKTOR

~~mgr inż. Piotr Milec~~

Nieruchomość oznaczona w operacie ewidencji gruntów i budynków miasta Jasła, obręb 0010 Sobniów I, jako działka nr 246/1 o pow. 0,0048 ha, stała się własnością Województwa Podkarpackiego z mocy prawa jako położona w granicach pasa drogowego drogi wojewódzkiej. Fakt ten jest potwierdzony decyzją Wojewody Podkarpackiego Nr I-VI.7820.1.13.2017 z 8 grudnia 2017r. o zezwoleniu na inwestycję drogową pn. „ Budowa nowego odcinka drogi wojewódzkiej nr 992 Jasło- Zarzecze- Nowy Żmigród- Kąty-Krempna- Świątkowa Mała- Grab- Granica Państwa w m. Jasło wraz z przebudową, budową niezbędnej infrastruktury technicznej, budowli i urządzeń budowlanych- odcinek od skrzyżowania ulic: Floriańskiej i Jana Kasprowicza w km proj.0+000 do skrzyżowania ulic:

Św. Jana z Dukli, Granicznej, Grunwaldzkiej i Wojska Polskiego w km proj.2+110", która stała się ostateczna 20.01.2018 r.

Z dokumentacji geodezyjno-prawnej wynika, że przedmiotowa nieruchomość oznaczona jako działka nr 246/1 o pow. 0,0048 ha, powstała z podziału działki nr 246, która powstała w wyniku zmiany oznaczenia działki 101, a następnie nr 246. Z dokonanych ustaleń wynika, iż działka nr 101 stała się własnością Józefa Stója s. Władysława i Anny na podstawie AWZ nr GK-524-10/56/77 z dnia 25 października 1978 r.

Następnie postanowieniem Sądu Rejonowego w Jasle z dnia 27 kwietnia 2004 r., sygn. akt: I Ns 240/04 o stwierdzeniu nabycia spadku, spadek po Józefie Stóju nabył syn - Tomasz Stój s. Józefa i Cecylii w całości

Do ustalenia wysokości i wypłacenia odszkodowania za nieruchomości, które stały się własnością Skarbu Państwa lub właściwych jednostek samorządu terytorialnego, zgodnie z art. 12 ust. 5 ustawy o szczególnych zasadach przygotowania... stosuje się odpowiednio przepisy o gospodarce nieruchomościami z zastrzeżeniem art. 18. W myśl art. 18 ust. 1 ustawy o szczególnych zasadach przygotowania... wysokość odszkodowania o którym mowa w art. 12 ust. 4a ustala się według stanu nieruchomości w dniu wydania decyzji o zezwoleniu na realizację inwestycji drogowej przez organ I instancji oraz według jej wartości z dnia, w którym następuje ustalenie wysokości odszkodowania.

Stosownie do art. 130 ust. 2 ustawy o gospodarce nieruchomościami, ustalenie wysokości odszkodowania następuje po uzyskaniu opinii rzeczoznawcy majątkowego, określającej wartość nieruchomości. Z art. 134 ust. 1 ww. ustawy wynika, że podstawę ustalenia wysokości odszkodowania stanowi, z zastrzeżeniem art. 135, wartość rynkowa nieruchomości.

W związku z tym powołano rzeczoznawcę majątkowego w celu określenia wartości przedmiotowej działki. Zgodnie z operatem szacunkowym z 28 lutego 2018 r. wykonanym przez rzeczoznawcę majątkowego Pana Piotra Tyrkla ( uprawnienia nr 2109) wartość rynkowa nieruchomości oznaczonej w operacie ewidencji gruntów i budynków miasta Jasła, obr. 0010 Sobniów I jako działka nr 246/1 o pow. 0,0048 ha wynosi 2 556,00 zł (słownie złotych: dwa tysiące pięćset pięćdziesiąt sześć 00/100).

W postępowaniu administracyjnym organ dokonuje oceny operatu szacunkowego jedynie pod kątem jego wiarygodności, spójności oraz zgodności z obowiązującymi przepisami prawa. Analiza operatu szacunkowego dokonana w takim zakresie wykazuje, iż w wycenie uwzględniono wszystkie okoliczności istotne dla oceny wartości nieruchomości, zawarte w operacie wnioski logicznie wynikają z opisu stanu faktycznego, operat nie zawiera wewnętrznych sprzeczności, które mogłyby podważać zaufanie, co do jego rzetelności, natomiast twierdzenia uzasadnione są odnośnymi analizami.

Ponadto analiza treści operatu nie wykazała zaistnienia nieprawidłowości, które mogłyby skutkować nieuznaniem tego dowodu z opinii biegłego. Zawiera on wszystkie elementy wymagane przepisami prawa. Autor operatu wyczerpująco wyjaśnił przyjęty przez siebie wybór metody szacowania nieruchomości oraz szczegółowo scharakteryzował przyjęty rynek transakcyjny. Opinia biegłego spełnia wszystkie wymogi formalne określone w rozporządzeniu Rady Ministrów z 21 września 2004 r. w sprawie wyceny nieruchomości i sporządzania operatu szacunkowego (Dz. U. z 2004 r. Nr 207, poz. 2109, z późn. zm.) i opiera się na prawidłowych danych dotyczących szacowanej nieruchomości, właściwym doborze nieruchomości podobnych oraz właściwym ustaleniu współczynników korygujących.

Reasumując uznano, iż operat szacunkowy sporządzony przez rzeczoznawcę majątkowego Piotra Tyrkła może stanowić podstawę do ustalenia odszkodowania za przedmiotową nieruchomość.

Zatem określona w punkcie 1 decyzji wysokość odszkodowania za prawo własności nieruchomości oznaczonej w operacie ewidencji gruntów i budynków miasta Jasła, obr. 0010 Sobniów I, jako nr 246/1 o pow. 0,0048 ha wynosi **2 556,00 zł** (słownie złotych: dwa tysiące pięćset pięćdziesiąt sześć 00/100) i została przyznana na rzecz dotychczasowego właściciela nieruchomości, tj.: Tomasza Stója s. Władysława i Anny.

Stosownie do art. 132 ust. 1a ustawy o gospodarce nieruchomościami zapłata odszkodowania następuje jednorazowo, w terminie 14 dni od dnia, w którym decyzja o odszkodowaniu stanie się ostateczna. Natomiast zgodnie z art. 132 ust. 3 ww. ustawy wysokość odszkodowania ustalona w decyzji podlega waloryzacji **na dzień zapłaty**, której dokonuje organ, osoba lub jednostka organizacyjna zobowiązana do zapłaty odszkodowania.

Zgodnie z art. 22 ust. 1 ustawy z dnia 10 kwietnia 2003 r. o szczególnych zasadach przygotowania i realizacji inwestycji w zakresie dróg publicznych, koszty nabycia nieruchomości pod drogi, w tym odszkodowania, finansowane są na podstawie przepisów o finansowaniu infrastruktury transportu lądowego, przepisów o drogach publicznych a także przepisów o autostradach płatnych oraz o Krajowym Funduszu Drogowym. Z kolei art. 3 ust. 1 pkt 2 ustawy z dnia 16 grudnia 2005 r. o finansowaniu infrastruktury transportu lądowego stanowi, iż zadania w zakresie budowy, przebudowy, remontu, utrzymania i ochrony dróg oraz zarządzania nimi, w odniesieniu do dróg wojewódzkich, finansowane są przez samorząd województwa. Wobec powyższego, właściwym jest wskazanie Zarządu Województwa Podkarpackiego do wypłaty odszkodowania za przedmiotową nieruchomość.

Do skutków zwłoki lub opóźnienia w zapłacie odszkodowania stosuje się odpowiednio przepisy Kodeksu cywilnego.

Mając na uwadze powyższe okoliczności faktyczne i prawne orzeczono jak w sentencji.




## Pouczenie

Od niniejszej decyzji stronom przysługuje prawo odwołania do Ministra Inwestycji i Rozwoju za pośrednictwem Wojewody Podkarpackiego w terminie 14 dni od dnia jej otrzymania.

W trakcie biegu terminu do wniesienia odwołania strona może zrzec się prawa do wniesienia odwołania wobec organu administracji publicznej, który wydał decyzję. Z dniem doręczenia organowi administracji publicznej oświadczenia o zrzeczeniu się prawa do wniesienia odwołania przez ostatnią ze stron postępowania, decyzja staje się ostateczna i prawomocna, co oznacza, iż decyzja podlega natychmiastowemu wykonaniu i brak jest możliwości zaskarżenia decyzji do organu wyższego stopnia.

Nie jest możliwe skuteczne cofnięcie oświadczenia o zrzeczeniu się prawa do wniesienia odwołania.

Zwolniono z opłaty skarbowej na podstawie  
art. 7 pkt 3 ustawy z 16 listopada 2006 r. o opłacie  
skarbowej (Dz. U. z 2016 r. poz. 1827 z późn. zm.)



1. Tomasz Stój
2. Podkarpacki Zarząd Dróg Wojewódzkich w Rzeszowie
3. Zarząd Województwa Podkarpackiego

PODKARPACKI ZARZĄD DRÓG WOJEWÓDZKICH W RZESZOWIE	
Data	01. 10. 2018
l. zał.	
Nr Dzierżawy: ..... Podpis: .....	

Z up. WOJEWODY PODKARPACKIEGO

*Marek Bajdak*  
Marek Bajdak  
Dyrektor  
Wydziału Nieruchomości

Stwierdzam, że niniejsza  
decyzja stała się ostateczna

dnia 21.09.2018  
Rzeszów, dnia 28.09.2018

Z up. WOJEWODY PODKARPACKIEGO

*Agata Kicińska*  
Agata Kicińska  
Zastępca Dyrektora  
Wydziału Nieruchomości



6/11EN-T/11/18

<b>WDK</b>	<b>WEWNĘTRZNY DOWÓD KSIĘGOWY</b>	<b>871/WN/2018</b>	<b>Rzeszów</b>
			Miejsce wystawienia
			<b>09.11.2018 r.</b>
<b>ORYGINAŁ</b>		Nr dowodu	Data wystawienia
<b>PLATNIK:</b>		<b>ODBIORCA PŁATNOŚCI:</b>	
<b>Podkarpacki Zarząd</b> <b>Dróg Wojewódzkich</b> ul. T. Boya Żeleńskiego 19a 35-105 Rzeszów		<b>Andrzej Walczyk</b> ul. Harcerska 8 38-200 Jasło	
		Przelano dnia <b>13.11.2018</b>	

**Opis przyczyny wystawienia WEWNĘTRZNEGO DOWODU KSIĘGOWEGO:**

Odszkodowanie za udział 1/2 części w prawie własności działki nr 302/1 położonej w m. Jasło obręb 10 Sobniów I, przeznaczonej pod realizację inwestycji drogowej pn.: „Budowa nowego odcinka drogi wojewódzkiej Nr 992 Jasło – Zarzecze – Nowy Żmigród – Kąty – Krempna – Świątkowa Mała – Grab – Granica Państwa w m. Jasło wraz z przebudową, budową niezbędnej infrastruktury technicznej, budowli i urządzeń budowlanych – odcinek od skrzyżowania ulic: Floriańskiej i Jana Kasprowicza w km proj. 0+000 do skrzyżowania ulic: Św. Jana z Dukli, Granicznej, Grunwaldzkiej i Wojska Polskiego w km 2+110”.

**Program Interreg V-A Polska - Słowacja 2014-2020****Opis operacji i obliczenie płatności:**

Lp.	Opis	Jedn. miary	Ilość	Cena jed.	Wartość
1	Odszkodow. za udział 1/2 cz. dz. nr 302/1 położonej w m. Jasło obręb nr 10 Sobniów I				25 422,08 zł
<b>Razem do zapłaty:</b>					<b>25 422,08 zł</b>
<b>słownie:</b>					<b>dwadzieścia pięć tysięcy czterysta dwadzieścia dwa złote 08/100</b>

**Sposób zapłaty:****przelew****Termin zapłaty:****13.11.2018****Nazwa banku:****Bank PKO BP****Nr konta:****15 1020 2964 0000 6802 0014 0921****Wykaz załączników:**

1. Dec. W.P. znak N-III.7570.1.19.2018
2. Post. W.P. znak N-III.7570.1.19.2018
2. Formularz z danymi do przelewu

**STARSZY SPECJALISTA****inż. Artur Maciej****Podpis wystawcy**

Za zgodność  
z oryginałem  
od st 1 do 2

**DYREKTOR****mgr inż. Piotr Kiliński**

Podkarpacki Zarząd  
Dróg Wojewódzkich  
w Rzeszowie

Wydział Księgowo-Finansowy

Wpłynęło dnia **13.11.2018**L.dz. **Obave**

Decyzja Wojewody Podkarpackiego Nr I-VI.7820.1.13.2017 z dnia 8.12.2017 r.

7

7/EN-7/11/18

<b>WDK</b>	<b>WEWNĘTRZNY DOWÓD KSIĘGOWY</b>  <b>ORYGINAŁ</b>	<b>869/WN/2018</b>	<b>Rzeszów</b>
			Miejsce wystawienia
			09.11.2018 r.
		Nr dowodu	Data wystawienia
<b>PLATNIK:</b>  Podkarpacki Zarząd Dróg Wojewódzkich ul. T. Boya Żeleńskiego 19a 35-105 Rzeszów		<b>ODBIORCA PŁATNOŚCI:</b>  Grażyna Walczyk ul. Harcerska 8 38-200 Jasło  Przelano dnia 13.11.2018	

Opis przyczyny wystawienia WEWNĘTRZNEGO DOWODU KSIĘGOWEGO:

Odszkodowanie za udział 1/2 części w prawie własności działki nr 302/1 położonej w m. Jasło obręb 10 Sobniów I, przeznaczonej pod realizację inwestycji drogowej pn.: „Budowa nowego odcinka drogi wojewódzkiej Nr 992 Jasło – Zarzecze – Nowy Żmigród – Kąty – Krempna – Świątkowa Mała – Grab – Granica Państwa w m. Jasło wraz z przebudową, budową niezbędnej infrastruktury technicznej, budowli i urządzeń budowlanych – odcinek od skrzyżowania ulic: Floriańskiej i Jana Kasprowicza w km proj. 0+000 do skrzyżowania ulic: Św. Jana z Dukli, Granicznej, Grunwaldzkiej i Wojska Polskiego w km 2+110”.

**Program Interreg V-A Polska - Słowacja 2014-2020**Opis operacji i obliczenie płatności:

Lp.	Opis	Jedn. miary	Ilość	Cena jed.	Wartość
1	Odszkodow. za udział 1/2 cz. dz. nr 302/1 położonej w m. Jasło obręb nr 10 Sobniów I				25 422,07 zł
<b>Razem do zapłaty:</b>					<b>25 422,07 zł</b>
słownie: <b>dwadzieścia pięć tysięcy czterysta dwadzieścia dwa złote 07/100</b>					

Sposób zapłaty:	przelew
Termin zapłaty:	13.11.2018
Nazwa banku:	Bank Zachodni WBK SA
Nr konta:	40 1090 2590 0000 0001 3608 2808

Wykaz załączników:

1. Dec. W.P. znak N-III.7570.1.19.2018
2. Post. W.P. znak N-III.7570.1.19.2018
2. Formularz z danymi do przelewu

<b>STARSZY SPECJALISTA</b>
inż. Artur Marcinek
Podpis wystawcy

Za zgodność  
z oryginałem  
odc. 1 do 2

DYREKTOR

mgr inż. Piotr Mikołaj

Podkarpacki Zarząd  
Dróg Wojewódzkich  
w Rzeszowie

Wydział Księgowo-Finansowy  
Wpłynęło dnia 13.11.2018  
L.dz. Obate

Odszkodowanie za udział 1/2 części w prawie własności działki nr 302/1 położonej w m. Jasło obręb 10 Sobniów I, przeznaczonej pod realizację inwestycji drogowej pn.: „Budowa nowego odcinka drogi wojewódzkiej Nr 992 Jasło – Zarzecze – Nowy Żmigród – Kąty – Krempna – Świątkowa Mała – Grab – Granica Państwa w m. Jasło wraz z przebudową, budową niezbędnej infrastruktury technicznej, budowli i urządzeń budowlanych – odcinek od skrzyżowania ulic: Floriańskiej i Jana Kasprowicza w km proj. 0+000 do skrzyżowania ulic: Św. Jana z Dukli, Granicznej, Grunwaldzkiej i Wojska Polskiego w km 2+110”. Program Interreg V-A Polska – Słowacja

Ustawa z dn. 10 kwietnia 2003 r. o szczególnych zasadach przygotowania i realizacji inwestycji w zakresie dróg publicznych (Dz.U.2017.1496);

Decyzja Wojewody Podkarpackiego Nr I-VI.7820.1.13.2017 z dnia 8.12.2017 r.

Nr działki	Grunt	Składnik	razem	Wartość działki
302/1	24 211,50 zł	1 210,57 zł	25 422,07 zł	48 423,00 zł

Sprawdzono pod względem merytorycznym

NACZELNIK  
Wydziału Nieruchomości  
mgr inż. Grzegorz Nosek

Rzeszów, dnia 08.11.18 podpis .....

Wydatek w wysokości 25 422,07 zł dokonany na podstawie decyzji nr N-III.7570.1.19.2018 będzie podlegał rozliczeniu w ramach Programu Współpracy Transgranicznej Interreg V-A Polska-Słowacja 2014-2020 współfinansowanego z Europejskiego Funduszu Rozwoju Regionalnego na podstawie umowy Nr PLSK.02.01.00-SK-0093/17-00 z dnia 03.08.2018 r. zawartej pomiędzy Ministerstwem Inwestycji i Rozwoju a Województwem Podkarpackim o dofinansowanie projektu Nr PLSK.02.01.00-SK-0093/17 „Poprawa połączeń komunikacyjnych powiatów jasielskiego, bardejowskiego i świdnickiego z korytarzami TEN-T”.

Wydatek poniesiony zgodnie z Ust. PZP (Dz. U. 2018 poz. 1986 z późn. zm.) Na podstawie art. 4 pkt 3 lit I

Przedstawiony wydatek odnosi się do kategorii:

Zadanie 2: Wykup gruntów – 25 422,07 zł

Wydatek niekwalifikowalny – 25 422,07 zł

Płatność z pomocy finansowej Powiatu Jasielskiego w kwocie 24 211,50 zł.

§ 6050 – 1 210,57 zł (BW)

§ 6060 – 24 211,50 zł (YST)

ZUB 368/WFU/18

Sprawdzone pod względem merytorycznym Naczelnik  
Wydziału Funduszy Unijnych  
mgr inż. Eryka Leniart-Bukała

Sprawdzono pod względem formalnym i rachunkowym

data 13.11.2018 podpis .....

Przeprowadzono kontrolę wstępną (art. 54 ust. 1 pkt 3 ustawy o finansach publicznych)

Data 13.11.2018 podpis ..... Główny Księgowy

Zatwierdzono do zapłaty kwotę zł 25 422,07 gr.

Słownie zł. dwadzieścia pięć tysięcy czterysta dwadzieścia dwa 07/100

Dział 600 Rozdział 60013 § 6050,6060

Data 13.11.2018 podpis ..... Dyrektor

DEKRET		
Konto W-n	Kwota	Konto M-a
080-052-00-1-504	1210,57	2016003-052-6050
080-052-00-2-504	24211,50	2016003-052-6060-9
Podpis .....		



# WOJEWODA PODKARPACKI

35-959 Rzeszów, skr. poczt. 297  
ul. Grunwaldzka 15

Rzeszów, 2018-09-11

N-III.7570.1.19.2018

## DECYZJA

Na podstawie art. 18 ust. 1 w związku z art. 12 ust. 4a, 4g i 5 ustawy z dnia 10 kwietnia 2003 r. o szczególnych zasadach przygotowania i realizacji inwestycji w zakresie dróg publicznych (Dz. U. z 2018 r. poz. 1474), w związku z art. 130 ust. 2 ustawy z dnia 21 sierpnia 1997 r. o gospodarce nieruchomościami (Dz. U. z 2018 r. poz. 121, z późn. zm.), art. 3 ust. 1 pkt 2 ustawy z dnia 16 grudnia 2005 r. o finansowaniu infrastruktury transportu lądowego (Dz. U. z 2018 r., poz. 203) oraz art. 104 ustawy dnia 14 czerwca 1960 r. - Kodeks postępowania administracyjnego (Dz. U. z 2017 r. poz. 1257 z późn. zm.)

- 1) **ustalam odszkodowanie w wysokości 48 423,00 zł** (słownie złotych: czterdzieści osiem tysięcy czterysta dwadzieścia trzy 00/100) za prawo własności nieruchomości oznaczonej w operacie ewidencji gruntów i budynków miasta Jasła, obręb 0010 Sobniów I, jako **działka nr 302/1 o pow. 0,0780 ha**, przyznając ustaloną kwotę dotychczasowym współwłaścicielom stosownie do posiadanych udziałów tj.:
  - a) **24 211,50 zł** (słownie złotych: dwadzieścia cztery tysiące dwieście jedenaście 50/100) na rzecz Andrzeja Walczyka s. Jana i Heleny za udział ½ części,
  - b) **24 211,50 zł** (słownie złotych: dwadzieścia cztery tysiące dwieście jedenaście 50/100) na rzecz Grażyny Walczyk c. Romualda i Lesławy za udział ½ części,
- 2) do zapłaty odszkodowania określonego w pkt 1 zobowiązany jest Zarząd Województwa Podkarpackiego. Zapłata odszkodowania nastąpi jednorazowo w terminie 14 dni od dnia, w którym niniejsza decyzja stanie się ostateczna. Do skutków zwłoki lub opóźnienia w zapłacie odszkodowania stosuje się odpowiednio przepisy Kodeksu cywilnego.

Za zgodność  
z oryginałem  
2018.09.11

### Uzasadnienie

DYREKTOR

*[Signature]*  
mgr inż. Piotr...

Nieruchomość oznaczona w operacie ewidencji gruntów i budynków miasta Jasła, obręb 0010 Sobniów I, jako działka nr 302/1 o pow. 0,0780 ha, stała się własnością Województwa Podkarpackiego z mocy prawa jako położona w granicach pasa drogowego drogi wojewódzkiej. Fakt ten jest potwierdzony decyzją Wojewody Podkarpackiego Nr I-VI.7820.1.13.2017 z 8 grudnia 2017r. o zezwoleniu na inwestycję drogową pn. „ Budowa



nowego odcinka drogi wojewódzkiej nr 992 Jasło- Zarzecze- Nowy Żmigród- Kąty- Krempna- Świątkowa Mała- Grab- Granica Państwa w m. Jasło wraz z przebudową, budową niezbędnej infrastruktury technicznej, budowli i urządzeń budowlanych- odcinek od skrzyżowania ulic: Floriańskiej i Jana Kasprowicza w km proj.0+000 do skrzyżowania ulic: Św. Jana z Dukli, Granicznej, Grunwaldzkiej i Wojska Polskiego w km proj.2+110", która stała się ostateczna 20.01.2018 r.

Z dokumentacji geodezyjno-prawnej wynika, że przedmiotowa nieruchomość oznaczona jako działka nr 302/1 o pow. 0,0780 ha, powstała z podziału działki nr 302, która powstała w wyniku zmiany oznaczenia działki 113. Z dokonanych ustaleń wynika, iż działka nr 113 stała się własnością Mieczysława Gawęł s. Andrzeja i Brygidy na podstawie AWZ nr GK-524-10/49/77 z dnia 11 października 1977 r.

Następnie postanowieniem Sądu Rejonowego w Jasle z dnia 3 września 1999 r., sygn. akt: I Ns 446/99 o dział spadku po Elżbiecie Gawęł i Mieczysławie Gawęł działkę nr 302 przydzielono na wyłączoną własność córce - Helenie Walczyk c. Mieczysława i Elżbiety.

Ponieważ Pani Helena Walczyk nie żyje (zmarła w dniu 24 września 2003 r.), postanowieniem Sądu Rejonowego w Jasle z dnia 8 czerwca 2004 r., sygn. akt: I Ns 333/04 o dział spadku, spadek po Helenie Walczyk nabyli syn- Andrzej Walczyk s. Jana i Heleny oraz synowa – Grażyna Walczyk c. Romualda i Lesławy w udziałach wynoszących po ½ części.

Do ustalenia wysokości i wypłacenia odszkodowania za nieruchomości, które stały się własnością Skarbu Państwa lub właściwych jednostek samorządu terytorialnego, zgodnie z art. 12 ust. 5 ustawy o szczególnych zasadach przygotowania... stosuje się odpowiednio przepisy o gospodarce nieruchomościami z zastrzeżeniem art. 18. W myśl art. 18 ust. 1 ustawy o szczególnych zasadach przygotowania... wysokość odszkodowania o którym mowa w art. 12 ust. 4a ustala się według stanu nieruchomości w dniu wydania decyzji o zezwoleniu na realizację inwestycji drogowej przez organ I instancji oraz według jej wartości z dnia, w którym następuje ustalenie wysokości odszkodowania.

Stosownie do art. 130 ust. 2 ustawy o gospodarce nieruchomościami, ustalenie wysokości odszkodowania następuje po uzyskaniu opinii rzeczoznawcy majątkowego, określającej wartość nieruchomości. Z art. 134 ust. 1 ww. ustawy wynika, że podstawę ustalenia wysokości odszkodowania stanowi, z zastrzeżeniem art. 135, wartość rynkowa nieruchomości.

W związku z tym powołano rzeczoznawcę majątkowego w celu określenia wartości przedmiotowej działki. Zgodnie z operatem szacunkowym z 28 lutego 2018 r. wykonanym przez rzeczoznawcę majątkowego Pana Piotra Tyrkła (uprawnienia nr 2109) wartość rynkowa nieruchomości oznaczonej w operacie ewidencji gruntów i budynków miasta Jasła, obr. 0010



Sobniów I jako działka nr 302/1 o pow. 0,0780 ha wynosi **48 423,00 zł** (słownie złotych: czterdzieści osiem tysięcy czterysta dwadzieścia trzy 00/100).

W postępowaniu administracyjnym organ dokonuje oceny operatu szacunkowego jedynie pod kątem jego wiarygodności, spójności oraz zgodności z obowiązującymi przepisami prawa. Analiza operatu szacunkowego dokonana w takim zakresie wykazuje, iż w wycenie uwzględniono wszystkie okoliczności istotne dla oceny wartości nieruchomości, zawarte w operacie wnioski logicznie wynikają z opisu stanu faktycznego, operat nie zawiera wewnętrznych sprzeczności, które mogłyby podważać zaufanie, co do jego rzetelności, natomiast twierdzenia uzasadnione są odnośnymi analizami.

Ponadto analiza treści operatu nie wykazała zaistnienia nieprawidłowości, które mogłyby skutkować nieuznaniem tego dowodu z opinii biegłego. Zawiera on wszystkie elementy wymagane przepisami prawa. Autor operatu wyczerpująco wyjaśnił przyjęty przez siebie wybór metody szacowania nieruchomości oraz szczegółowo scharakteryzował przyjęty rynek transakcyjny. Opinia biegłego spełnia wszystkie wymogi formalne określone w rozporządzeniu Rady Ministrów z 21 września 2004 r. w sprawie wyceny nieruchomości i sporządzania operatu szacunkowego (Dz. U. z 2004 r. Nr 207, poz. 2109, z późn. zm.) i opiera się na prawidłowych danych dotyczących szacowanej nieruchomości, właściwym doborze nieruchomości podobnych oraz właściwym ustaleniu współczynników korygujących.

Reasumując uznano, iż operat szacunkowy sporządzony przez rzeczoznawcę majątkowego Piotra Tyrkla może stanowić podstawę do ustalenia odszkodowania za przedmiotową nieruchomość.

Zatem określona w punkcie 1 decyzji wysokość odszkodowania za prawo własności nieruchomości oznaczonej w operacie ewidencji gruntów i budynków miasta Jasła, obr. 0010 Sobniów I, jako nr 302/1 o pow. 0,0780 ha wynosi **48 423,00 zł** (słownie złotych: czterdzieści osiem tysięcy czterysta dwadzieścia trzy 00/100) i została przyznana na rzecz dotychczasowych współwłaścicieli nieruchomości stosownie do posiadanych udziałów, tj.: **24 211,50 zł** (słownie złotych: dwadzieścia cztery tysiące dwieście jedna 50/100) na rzecz Andrzeja Walczyka s. Jana i Heleny za udział  $\frac{1}{2}$  części oraz **24 211,50 zł** (słownie złotych: dwadzieścia cztery tysiące dwieście jedna 50/100) na rzecz Grażyny Walczyk c. Romualda i Lesławy za udział  $\frac{1}{2}$  części,

Stosownie do art. 132 ust. 1a ustawy o gospodarce nieruchomościami zapłata odszkodowania następuje jednorazowo, w terminie 14 dni od dnia, w którym decyzja o odszkodowaniu stanie się ostateczna. Natomiast zgodnie z art. 132 ust. 3 ww. ustawy wysokość odszkodowania ustalona w decyzji podlega waloryzacji na dzień zapłaty, której dokonuje organ, osoba lub jednostka organizacyjna zobowiązana do zapłaty odszkodowania.

Zgodnie z art. 22 ust. 1 ustawy z dnia 10 kwietnia 2003 r. o szczególnych zasadach przygotowania i realizacji inwestycji w zakresie dróg publicznych, koszty nabycia

nieruchomości pod drogi, w tym odszkodowania, finansowane są na podstawie przepisów o finansowaniu infrastruktury transportu lądowego, przepisów o drogach publicznych a także przepisów o autostradach płatnych oraz o Krajowym Funduszu Drogowym. Z kolei art. 3 ust. 1 pkt 2 ustawy z dnia 16 grudnia 2005 r. o finansowaniu infrastruktury transportu lądowego stanowi, iż zadania w zakresie budowy, przebudowy, remontu, utrzymania i ochrony dróg oraz zarządzania nimi, w odniesieniu do dróg wojewódzkich, finansowane są przez samorząd województwa. Wobec powyższego, właściwym jest wskazanie Zarządu Województwa Podkarpackiego do wypłaty odszkodowania za przedmiotową nieruchomość.

Do skutków zwłoki lub opóźnienia w zapłacie odszkodowania stosuje się odpowiednio przepisy Kodeksu cywilnego.

Mając na uwadze powyższe okoliczności faktyczne i prawne orzeczono jak w sentencji.


### Pouczenie

Od niniejszej decyzji stronom przysługuje prawo odwołania do Ministra Inwestycji i Rozwoju za pośrednictwem Wojewody Podkarpackiego w terminie 14 dni od dnia jej otrzymania.

W trakcie biegu terminu do wniesienia odwołania strona może zrzec się prawa do wniesienia odwołania wobec organu administracji publicznej, który wydał decyzję. Z dniem doręczenia organowi administracji publicznej oświadczenia o zrzeczeniu się prawa do wniesienia odwołania przez ostatnią ze stron postępowania, decyzja staje się ostateczna i prawomocna, co oznacza, iż decyzja podlega natychmiastowemu wykonaniu i brak jest możliwości zaskarżenia decyzji do organu wyższego stopnia.

Nie jest możliwe skuteczne cofnięcie oświadczenia o zrzeczeniu się prawa do wniesienia odwołania.

Zwolniono z opłaty skarbowej na podstawie art. 7 pkt 3 ustawy z 16 listopada 2006 r. o opłacie skarbowej (Dz. U. z 2016 r. poz. 1827 z późn. zm.)



Z up. WOJEWODY PODKARPACKIEGO

**Marek Bajdak**  
Dyrektor  
Wydziału Nieruchomości

PODKARPACKI ZARZĄD DRÓG WOJEWÓDZKICH W RZESZOWIE	
Data	08. 11. 2018
i. zał.	
Podpis	

Stwierdzam, że niniejsza decyzja stała się ostateczna

dnia 22.10.2018 r.

Rzeszów, dnia 6.11.2018 r.

#### Otrzymują:

1. Andrzej Walczyk, Grażyna Walczyk  
Reprezentowana przez pełnomocnika – adw. Katarzyny Wielgosz-Szyp
2. Podkarpacki Zarząd Dróg Wojewódzkich w Rzeszowie
3. Zarząd Województwa Podkarpackiego

Z up. WOJEWODY PODKARPACKIEGO

**Dariusz Sowa**  
Kierownik Oddziału  
w Wydziale Nieruchomości



WOJEWODA PODKARPACKI  
ul. Grunwaldzka 15  
35-959 Rzeszów

3920

Rzeszów, 2018-09-24

ABM  
08/11/2018  
No

N-III.7570.1.19.2018

## POSTANOWIENIE

Na podstawie art. 111 § 1a i 1b ustawy z 14 czerwca 1960 r. Kodeks postępowania administracyjnego (Dz. U. z 2017 r. poz. 1257, z późn. zm.)

### postanawiam

uzupełnić decyzję Wojewody Podkarpackiego z 14 września 2018 r. znak: N-III.7570.1.19.2018 w następujący sposób, w sentencji decyzji:

1. dodaje się pkt 3, w następującym brzmieniu:

„3) powiększam ustalone w pkt 1 odszkodowanie o 5% przyznając jednocześnie uzyskaną kwotę w wysokości 2 421,15 zł (słownie złotych: dwa tysiące czterysta dwadzieścia jeden 15/100) na rzecz dotychczasowych współwłaścicieli stosownie do posiadanych udziałów tj.:

- 1 210,57 zł (słownie złotych: jeden tysiąc dwieście dziesięć 57/100) na rzecz Andrzeja Walczyka s. Jana i Heleny za udział ½ części,
- 1 210,57 zł (słownie złotych: jeden tysiąc dwieście dziesięć 57/100) na rzecz Grażyny Walczyk c. Romualda i Lesławy za udział ½ części, z tytułu wydania na podstawie art. 18 ust. 1e ustawy z 10 kwietnia 2003 r. o szczególnych zasadach przygotowania i realizacji inwestycji w zakresie dróg publicznych, nieruchomości oznaczonej w operacie ewidencji gruntów i budynków miasta Jasła, obręb 0010 Sobniów I, jako działka nr 302/1a o powierzchni 0,0780 ha.”

Za zgodność  
z oryginałem  
al. str. 1 do 3  
DYREKTOR

2. dodaje się pkt 4, w następującym brzmieniu:

„4) do zapłaty kwoty określonej w pkt 3 zobowiązany jest Zarząd Województwa Podkarpackiego. Zapłata odszkodowania nastąpi jednorazowo w terminie 14 dni od dnia, w którym niniejsza decyzja stanie się ostateczna. Do skutków zwłoki lub opóźnienia w zapłacie odszkodowania stosuje się odpowiednio przepisy Kodeksu cywilnego.”

~~mgr Piotr M...~~

Ponadto w uzasadnieniu decyzji dodaje się na stronie 3 decyzji po akapicie: „Zatem określona w punkcie 1 decyzji wysokość odszkodowania za prawo własności nieruchomości oznaczonej w operacie ewidencji gruntów i budynków miasta Jasła, obr. 0010 Sobniów I, jako nr 302/1 o pow. 0,0780 ha wynosi 48 423,00 zł (słownie złotych: czterdzieści osiem tysięcy czterysta dwadzieścia trzy 00/100) i została przyznana na rzecz dotychczasowych współwłaścicieli nieruchomości stosownie do posiadanych udziałów, tj.: 24 211,50 zł (słownie złotych: dwadzieścia cztery tysiące dwieście jedna 50/100) na rzecz Andrzeja Walczyka s. Jana i Heleny za udział ½ części oraz 24 211,50 zł (słownie złotych: dwadzieścia cztery tysiące dwieście jedna 50/100) na rzecz Grażyny Walczyk c. Romualda i Lesławy za udział ½ części” akapit: „Natomiast mając na uwadze, iż pełnomocnik dotychczasowych współwłaścicieli w terminie przewidzianym w art. 18 ust. 1e ustawy o szczególnych zasadach przygotowania...wydał przedmiotowe działki, powiększono ustalone w pkt 1 odszkodowanie o kwotę 2 421,15 zł (słownie złotych: dwa tysiące czterysta dwadzieścia jeden 15/100) i przyznano ją na rzecz dotychczasowych współwłaścicieli stosownie do posiadanych udziałów tj.: 1 210,57 zł (słownie złotych: jeden tysiąc dwieście dziesięć 57/100) na rzecz Andrzeja Walczyka s. Jana i Heleny za udział ½ części oraz 1 210,57 zł (słownie złotych: jeden tysiąc dwieście dziesięć 57/100) na rzecz Grażyny Walczyk c. Romualda i Lesławy za udział ½ części.”

### U z a s a d n i e

Decyzją z 11 września 2018 r. znak: N.III-7570.1.19.2018 Wojewoda Podkarpacki ustalił odszkodowanie w wysokości 48 423,00 zł (słownie złotych: czterdzieści osiem tysięcy czterysta dwadzieścia trzy 00/100) za prawo własności nieruchomości oznaczonej w operacie ewidencji gruntów i budynków miasta Jasła, obr. 0010 Sobniów I, jako nr 302/1 o pow. 0,0780 ha, na rzecz dotychczasowych współwłaścicieli nieruchomości stosownie do posiadanych udziałów, tj.: 24 211,50 zł (słownie złotych: dwadzieścia cztery tysiące dwieście jedna 50/100) na rzecz Andrzeja Walczyka s. Jana i Heleny za udział ½ części oraz 24 211,50 zł (słownie złotych: dwadzieścia cztery tysiące dwieście jedna 50/100) na rzecz Grażyny Walczyk c. Romualda i Lesławy za udział ½ części,

Wojewoda Podkarpacki omyłkowo odstąpił od powiększenia odszkodowania o 5% na podstawie art. 18 ust. 1e ustawy z 10 kwietnia 2003 r. o szczególnych zasadach przygotowania i realizacji inwestycji w zakresie dróg publicznych, pomimo znajdującego się


w aktach sprawy oświadczenia pełnomocnika współwłaścicieli o wydaniu nieruchomości z 19 stycznia 2018 r. skierowanego do Zarządu Województwa Podkarpackiego.

Okoliczność ta ma w ocenie organu w pełni uzasadnia konieczność uzupełnienia treści decyzji z 1 sierpnia 2018 r. o pkt 3 i pkt 4, oraz dodanie akapitu na stronie 4, poprzez uwzględnienie oświadczenia o wydaniu nieruchomości w ten sposób, że w pkt 3, decyzji powiększono ustalone w pkt 1 odszkodowanie o 5% przyznając jednocześnie uzyskaną kwotę w wysokości 2 421,15 zł (słownie złotych: dwa tysiące czterysta dwadzieścia jeden 15/100) na rzecz dotychczasowych współwłaścicieli, stosownie do posiadanych udziałów tj.: 1 210,57 zł (słownie złotych: jeden tysiąc dwieście dziesięć 57/100) na rzecz Andrzeja Walczyka s. Jana i Heleny za udział ½ części oraz 1 210,57 zł (słownie złotych: jeden tysiąc dwieście dziesięć 57/100) na rzecz Grażyny Walczyk c. Romualda i Lesławy za udział ½ części, z tytułu wydania na podstawie w art. 18 ust. 1e ustawy o szczególnych zasadach przygotowania..., nieruchomości oznaczonej w operacie ewidencji gruntów i budynków miasta Jasła, obr. 0010 Sobniów I, jako nr 302/1 o pow. 0,0780 ha. Tym samym należało sformułować pkt 4 wydanej decyzji, zobowiązujący do wypłaty odszkodowania określonego w pkt 3 Zarząd Województwa Podkarpackiego.

### Pouczenie

Na niniejsze postanowienie, nie przysługuje zażalenie, jednakże zgodnie z art. 111 § 2 k.p.a. w przypadku wydania postanowienia, o którym mowa w art. 111 § 1b k.p.a., termin dla strony do wniesienia odwołania, powództwa lub skargi biegnie od dnia jego doręczenia lub ogłoszenia.

Z up. WOJEWODY PODKARPACKIEGO

  
**Marek Bajdak**  
Dyrektor  
Wydziału Nieruchomości


### Otrzymują:

1. Andrzej Walczyk, Grażyna Walczyk

Reprezentowana przez pełnomocnika – adw. Katarzyny Wielgos-Szypt Stwierdzam, że niniejsze postanowienie jest ostateczne

2. Podkarpacki Zarząd Dróg Wojewódzkich w Rzeszowie

3. Zarząd Województwa Podkarpackiego

PODKARPACKI ZARZĄD DRÓG WOJEWÓDZKICH W RZESZOWIE		
Data	08. 11. 2018	i. zał.
Nr Dziennika	Podpis 	

Rzeszów dnia 28.10.2018

Z up. WOJEWODY PODKARPACKIEGO

  
**Dariusz Sowa**  
Kierownik Oddziału  
w Wydziale Nieruchomości





**WOJEWODA PODKARPACKI**  
35-959 Rzeszów, skr. poczt. 297  
ul. Grunwaldzka 15

Rzeszów, 2018-11-13

N.III 7570.1.19.2018

## POSTANOWIENIE

Na podstawie art. 113 § 1 i 3 ustawy z dnia 14 czerwca 1960 r. Kodeks postępowania administracyjnego (j.t. Dz. U. z 2018 r. poz. 2096)

**p r o s t u j ę** z urzędu oczywistą omyłkę w postanowieniu Wojewody Podkarpackiego z dnia 24 września 2018 r. znak: N.III 7570.1.19.2018 uzupełniającym decyzję Wojewody Podkarpackiego z 11 września 2018 r. znak: N-III.7570.1.19.2018 ustalającą odszkodowanie za prawo własności nieruchomości oznaczonej w operacie ewidencji gruntów i budynków miasta Jasła, obr. 0010 Sobniów I, jako działka nr 302/1 o pow. 0,0780 ha w następujący sposób:

na stronie pierwszej w trzynastym wierszu od dołu, na stronie drugiej w piętnastym wierszu od góry oraz na stronie trzeciej w dziewiątym wierszu od góry w miejsce wyrażenia:

„...1 210,57 zł (słownie złotych: jeden tysiąc dwieście dziesięć 57/100)...”

powinno być:

„...1 210,58 zł (słownie złotych: jeden tysiąc dwieście dziesięć 58/100)...”

Pozostała treść decyzji pozostaje bez zmian.

Za zgodność  
z oryginałem  
od sk 7062

## Uzasadnienie

**DYREKTOR**  
*mgr inż. Piotr Mi...*

Wojewoda Podkarpacki postanowieniem z 24 września 2018 r. znak: N.III 7570.1.19.2018 uzupełnił decyzję własną z 11 września 2018 r. znak: N-III.7570.1.19.2018 ustalającą odszkodowanie za prawo własności nieruchomości oznaczonej w operacie ewidencji gruntów i budynków miasta Jasła, obr. 0010 Sobniów I, jako działka nr 302/1 o pow. 0,0780 ha.

W postanowieniu z dnia 24 września 2018 r. znak: N.III 7570.1.19.2018 doszło do błędnego cyfrowego zapisu jednej z kwot należnych Panu Andrzejowi Walczykowi s. Jana i Heleny, tj.:



zamiast zapisu kwoty 1 210,57 zł (słownie złotych: jeden tysiąc dwieście dziesięć 57/100) powinno być: 1 210,58 zł (słownie złotych: jeden tysiąc dwieście dziesięć 58/100).

Mając powyższe na uwadze dokonano sprostowania jak w sentencji niniejszego postanowienia.

#### **Pouczenie**

Na niniejsze postanowienie służy zażalenie do Ministra Inwestycji i Rozwoju za pośrednictwem Wojewody Podkarpackiego w terminie 7 dni od dnia otrzymania

**Z up. WOJEWODY PODKARPACKIEGO**

**( - )**

**Dariusz Sowa**

**Kierownik Oddziału**

**w Wydziale Nieruchomości**

**(podpisane bezpiecznym podpisem elektronicznym)**

#### **Otrzymują:**

1. Andrzej Walczyk, Grażyna Walczyk  
Reprezentowana przez pełnomocnika – adw. Katarzyny Wielgos-Szypt
2. Podkarpacki Zarząd Dróg Wojewódzkich w Rzeszowie
3. Zarząd Województwa Podkarpackiego

2/TEN-T/12/18

<b>WDK</b>	<b>WEWNĘTRZNY DOWÓD KSIĘGOWY</b>	<b>976/WN/2018</b>	<b>Rzeszów</b>
			Miejsce wystawienia
	<b>ORYGINAŁ</b>	Nr dowodu	17-12-2018 r.

<b>PLATNIK:</b>	<b>ODBIORCA PŁATNOŚCI:</b>
Podkarpacki Zarząd Dróg Wojewódzkich ul. T. Boya Żeleńskiego 19a 35-105 Rzeszów	Leokadia Kozioł ul. Floriańska 224 38-200 Jasło
	Przelano dnia 18.12.2018

Opis przyczyny wystawienia WEWNĘTRZNEGO DOWODU KSIĘGOWEGO:

Odszkodowanie za działkę nr 28/1 położoną w m. Jasło obręb 10 Sobniów I, przeznaczoną pod realizację inwestycji drogowej pn.: „Budowa nowego odcinka drogi wojewódzkiej Nr 992 Jasło – Zarzecze – Nowy Żmigród – Kąty – Krempna – Świątkowa Mała – Grab – Granica Państwa w m. Jasło wraz z przebudową, budową niezbędnej infrastruktury technicznej, budowli i urządzeń budowlanych – odcinek od skrzyżowania ulic: Floriańskiej i Jana Kasprowicza w km proj. 0+000 do skrzyżowania ulic: Św. Jana z Dukli, Granicznej, Grunwaldzkiej i Wojska Polskiego w km 2+110”.

Opis operacji i obliczenie płatności:

Lp.	Opis	Jedn. miary	Ilość	Cena jed.	Wartość
1	Odszkodowanie za dz. nr 28/1 położoną w m. Jasło obręb 10 Sobniów I	-			47 883,15 zł
Razem do zapłaty:					47 883,15 zł
słownie: czterdzieści siedem tysięcy osiemset osiemdziesiąt trzy złote 15/100					

Sposób zapłaty:	przelew
Termin zapłaty:	21.12.2018
Nazwa banku:	Bank PKO BP SA w Jaśle
Nr konta:	97 1020 2964 0000 6702 0022 9898

Wykaz załączników:

- Decyzja W.P. znak N-III.7570.1.137.2018
- Formularz z danymi do przelewu

STARSZY SPECJALISTA inż. Artur Marcinek
Podpis wystawcy

Za zgodność  
z oryginałem  
2018.12.18

Podkarpacki Zarząd  
Dróg Wojewódzkich  
Rzeszów  
Wydział Księgowo-Finansowy  
Wypłynęło dnia 18.12.18  
Cena

DYREKTOR  
mgr inż. Piotr M.

Odszkodowanie za działkę nr 28/1 położoną w m. Jasło obręb 10 Sobniów I, przeznaczoną pod realizację inwestycji drogowej pn.: „Budowa nowego odcinka drogi wojewódzkiej Nr 992 Jasło – Zarzecze – Nowy Żmigród – Kąty – Krempna – Świątkowa Mała – Grab – Granica Państwa w m. Jasło wraz z przebudową, budową niezbędnej infrastruktury technicznej, budowli i urządzeń budowlanych – odcinek od skrzyżowania ulic: Floriańskiej i Jana Kasprowicza w km proj. 0+000 do skrzyżowania ulic: Św. Jana z Dukli, Granicznej, Grunwaldzkiej i Wojska Polskiego w km 2+110”.

Ustawa z dn. 10 kwietnia 2003 r. o szczególnych zasadach przygotowania i realizacji inwestycji w zakresie dróg publicznych (Dz.U.2017.1496);

Decyzja Wojewody Podkarpackiego Nr I-VI.7820.1.13.2017 z dnia 8.12.2017 r.

Nr działki	Grunt	Składnik	razem
28/1	45 603,00 zł	2 280,15 zł	47 883,15 zł

Wartość działki
45 603,00 zł

Sprawdzone pod względem merytorycznym  
Rzeszów, dnia 18.12.2018 podpis *mgr inż. Grzegorz Nosek*  
WYDZIAŁ NIERUCHOMOŚCI

Wydatek w wysokości 47 883,15 zł dokonany na podstawie decyzji nr N-III.7570.1.137.2018 będzie podlegał rozliczeniu w ramach Programu Współpracy Transgranicznej Interreg V-A Polska-Słowacja 2014-2020 współfinansowanego z Europejskiego Funduszu Rozwoju Regionalnego na podstawie umowy Nr PLSK.02.01.00-SK-0093/17-00 z dnia 03.08.2018 r. zawartej pomiędzy Ministerstwem Inwestycji i Rozwoju a Województwem Podkarpackim o dofinansowanie projektu Nr PLSK.02.01.00-SK-0093/17 „Poprawa połączeń komunikacyjnych powiatów jasielskiego, bardejowskiego i świdnickiego z korytarzami TEN-T”.

Wydatek poniesiony zgodnie z Ust. PZP (Dz. U. 2015 poz. 2164 z późn. zm.) Na podstawie art. 4 pkt 3 lit i

Przedstawiony wydatek odnosi się do kategorii:

Zadanie 2: Wykup gruntów – 47 883,15 zł

Wydatek niekwalifikowalny – 47 883,15 zł

Płatność z pomocy finansowej Powiatu Jasielskiego w kwocie 45 603,00 zł.

§ 6060 – 45 603,00 zł (JST)  
§ 6050 – 2 280,15 zł (BW)

Nr ZWB 415/WFU/18

Sprawdzone pod względem formalnym i rachunkowym

STARSZY SPECJALISTA

data 18.12.2018 podpis *mgr Janina Teleszkiewicz*

Sprawdzone pod względem merytorycznym

18.12.2018

Kierownik Sekcji

*mgr Joanna Peszko*

Przeprowadzono kontrolę wstępną (art. 54 ust. 1 pkt 3 ustawy o finansach publicznych)

Data 18.12.2018 podpis *[podpis]* Główny Księgowy

Zatwierdzono do zapłaty kwotę zł. 47.883,15 gr. 15

Słownie zł. czterdzieści siedem tysięcy osiemset osiemdziesiąt pięć groszy 15/100

Dział 600 Rozdział 60013 § 6060 6050

Data 18.12.2018 podpis *[podpis]* Dyrektor

DEKRET		
Konto W-n	Kwota	Konto M-a
080-052-03-1-504	45 603,00	201-6003-052-6060-9
080-052-03-1-504	2 280,15	201-6003-052-6050-987
GŁÓWNA KSIĘGOWA		
Podpis <i>mgr Ewa Dobrowolska</i>		



WOJEWODA PODKARPACKI

ul. Grunwaldzka 15  
35-959 Rzeszów

N-III.7570.1.137.2018

Podkarpacki Zarząd Dróg Wojewódzkich  
W RZESZOWIE

Data	22. 11. 2018	I. zał.
Nr Dziennika	18866	Podpis

DECYZJA

Rzeszów, 2018-11-21

Na podstawie art. 18 ust. 1 i 1e w związku z art. 12 ust. 4a i 5 ustawy z 10 kwietnia 2003 r. o szczególnych zasadach przygotowania i realizacji inwestycji w zakresie dróg publicznych (Dz. U. z 2018 r. poz. 1474), w związku z art. 130 ust. 2 ustawy z 21 sierpnia 1997 r. o gospodarce nieruchomościami (Dz. U. z 2018 r. poz. 121, z późn. zm.), art. 3 ust. 1 pkt 2 ustawy z 16 grudnia 2005 r. o finansowaniu infrastruktury transportu lądowego (Dz. U. z 2018 r. poz. 203) oraz art. 104 ustawy z 14 czerwca 1960 r. - Kodeks postępowania administracyjnego (Dz. U. z 2018 r. poz. 2096)

- 1) **ustalam odszkodowanie w wysokości 45 603,00 zł** (słownie złotych: czterdzieści pięć tysięcy sześćset trzy 00/100) za prawo własności nieruchomości oznaczonej w operacie ewidencji gruntów i budynków miasta Jasła, obręb 0010 Sobniów I, jako działka nr 28/1 o pow. 0,0725 ha **Za zgodność z oryginałem**

28/1 o pow. 0,0725 ha

DYREKTOR

przyznając jednocześnie ustaloną kwotę dotychczasowej właścicielce, tj. Leokadii Koziół c. Teodora i Heleny,

- 2) **powiększam ustalone w pkt 1 odszkodowanie o 5%** przyznając jednocześnie uzyskaną kwotę w wysokości 2 280,15 zł (słownie złotych: dwa tysiące dwieście osiemdziesiąt 15/100) dotychczasowej właścicielce, tj. Leokadii Koziół c. Teodora i Heleny, z tytułu wydania na podstawie art. 18 ust. 1e ustawy o szczególnych zasadach przygotowania... przedmiotowej nieruchomości,

- 3) do zapłaty kwot określonych w pkt 1 i 2 zobowiązany jest Zarząd Województwa Podkarpackiego. Zapłata nastąpi jednorazowo w terminie 14 dni od dnia, w którym

niniejsza decyzja stanie się ostateczna. Do skutków zwłoki lub opóźnienia w zapłacie stosuje się odpowiednio przepisy Kodeksu cywilnego.

### **Uzasadnienie**

Nieruchomość oznaczona w operacie ewidencji gruntów i budynków miasta Jasła, obręb 0010 Sobniów I, jako działka nr 28/1 o pow. 0,0725 ha, stała się własnością Województwa Podkarpackiego, z mocy prawa jako niezbędna w celu realizacji inwestycji drogowej. Fakt ten został potwierdzony decyzją Wojewody Podkarpackiego Nr I-VI.7820.1.13.2017 z 8 grudnia 2017 r. o zezwoleniu na inwestycję drogową pn. „Budowa nowego odcinka drogi wojewódzkiej nr 992 Jasło - Zarzecze - Nowy Żmigród - Kąty - Krempna - Świątkowa Mała - Grab - Granica Państwa w m. Jasło wraz z przebudową, budową niezbędnej infrastruktury technicznej, budowli i urządzeń budowlanych - odcinek od skrzyżowania ulic: Floriańskiej i Jana Kasprowicza w km proj. 0+000 do skrzyżowania ulic: Św. Jana z Dukli, Granicznej, Grunwaldzkiej i Wojska Polskiego w km proj. 2+110”, która stała się ostateczna 20 stycznia 2018 r.

Z dokumentacji geodezyjno-prawnej wynika, że oznaczona w operacie ewidencji gruntów i budynków miasta Jasła, obręb 0010 Sobniów I, działka nr 28/1 o pow. 0,0725 ha, powstała w wyniku podziału działki nr 28, która odpowiada działce nr 127<sup>5</sup> objętej Aktem Własności Ziemi Nr GK-524-10/104/77, gdzie jako właściciel wpisana jest Leokadia Kozioł c. Teodora i Heleny.

Zgodnie z art. 12 ust. 5 ustawy o szczególnych zasadach przygotowania... do ustalenia wysokości i wypłacenia odszkodowania za nieruchomości, które stały się własnością Skarbu Państwa lub właściwych jednostek samorządu terytorialnego stosuje się odpowiednio przepisy o gospodarce nieruchomościami z zastrzeżeniem art. 18. W myśl art. 18 ust. 1 ustawy o szczególnych zasadach przygotowania... wysokość odszkodowania o którym mowa w art. 12 ust. 4a ustala się według stanu nieruchomości w dniu wydania decyzji o zezwoleniu na realizację inwestycji drogowej przez organ I instancji oraz według jej wartości z dnia, w którym następuje ustalenie wysokości odszkodowania.

Z art. 18 ust. 1e ustawy o szczególnych zasadach przygotowania... wynika natomiast, że w przypadku, w którym dotychczasowy właściciel lub użytkownik wieczysty nieruchomości objętej decyzją o zezwoleniu na realizację inwestycji drogowej odpowiednio wyda tę nieruchomość lub wyda nieruchomość i opróżni lokal oraz inne pomieszczenia niezwłocznie, lecz nie później niż w terminie 30 dni od dnia: doręczenia zawiadomienia o wydaniu decyzji, o której mowa w art. 17, doręczenia postanowienia o nadaniu decyzji o zezwoleniu na realizację inwestycji drogowej rygoru natychmiastowej wykonalności albo od dnia w którym decyzja o zezwoleniu na realizację inwestycji drogowej stała się ostateczna, wysokość odszkodowania powiększa się o kwotę równą 5 % wartości nieruchomości lub wartości prawa użytkowania wieczystego.

Stosownie do art. 130 ust. 2 ustawy o gospodarce nieruchomościami, ustalenie wysokości odszkodowania następuje po uzyskaniu opinii rzeczoznawcy majątkowego, określającej wartość nieruchomości. Z art. 134 ust. 1 ww. ustawy wynika, że podstawę ustalenia wysokości odszkodowania stanowi, z zastrzeżeniem art. 135, wartość rynkowa nieruchomości.

W związku z tym, powołano rzeczoznawcę majątkowego, w celu wykonania operatu szacunkowego określającego wartość przedmiotowej nieruchomości. Zgodnie z operatem szacunkowym z 28 lutego 2018 r. wykonanym przez rzeczoznawcę majątkowego Pana Piotra Tyrkła (uprawnienia Nr 2109) wartość rynkowa nieruchomości oznaczonej w operacie ewidencji gruntów i budynków miasta Jasła, obręb 0010 Sobniów I, jako działka nr 28/1 o pow. 0,0725 ha, wyniosła 45 603,00 zł (słownie złotych: czterdzieści pięć tysięcy sześćset trzy 00/100).

W postępowaniu administracyjnym organ dokonuje oceny operatu szacunkowego jedynie pod kątem jego wiarygodności, spójności oraz zgodności z obowiązującymi przepisami prawa. Analiza operatu szacunkowego dokonana w takim zakresie wykazuje, iż w wycenie uwzględniono wszystkie okoliczności istotne dla oceny wartości nieruchomości, zawarte w operacie wnioski logicznie wynikają z opisu stanu faktycznego, operat nie zawiera wewnętrznych sprzeczności, które mogłyby podważać zaufanie, co do jego rzetelności, natomiast twierdzenia uzasadnione są odnośnymi analizami.

Ponadto analiza treści operatu nie wykazała zaistnienia nieprawidłowości, które mogłyby skutkować nieuznaniem tego dowodu z opinii biegłego. Zawiera on wszystkie elementy wymagane przepisami prawa. Autor operatu wyczerpująco wyjaśnił przyjęty przez siebie wybór metody szacowania nieruchomości oraz szczegółowo scharakteryzował przyjęty rynek transakcyjny. Opinia biegłego spełnia wszystkie wymogi formalne określone



w rozporządzeniu Rady Ministrów z 21 września 2004 r. w sprawie wyceny nieruchomości i sporządzania operatu szacunkowego (Dz. U. z 2004 r. Nr 207, poz. 2109, z późn. zm.) i opiera się na prawidłowych danych dotyczących szacowanej nieruchomości, właściwym doborze nieruchomości podobnych oraz właściwym ustaleniu współczynników korygujących.

Reasumując uznano, iż operat szacunkowy sporządzony przez rzeczoznawcę majątkowego Pana Piotra Tyrkła może stanowić podstawę do ustalenia odszkodowania za przedmiotową nieruchomość.

Zatem określone w punkcie 1 decyzji odszkodowanie za prawo własności nieruchomości oznaczonej w operacie ewidencji gruntów i budynków miasta Jasła, obręb 0010 Sobniów I, jako działka nr 28/1 o pow. 0,0725 ha, wynosi 45 603,00 zł (słownie złotych: czterdzieści pięć tysięcy sześćset trzy 00/100) i zostało przyznane dotychczasowej właścicielce, tj. Leokadii Koziół c. Teodora i Heleny.

Natomiast mając na uwadze, iż dotychczasowa właścicielka w terminie przewidzianym w art. 18 ust. 1e ustawy o szczególnych zasadach przygotowania... wydała przedmiotową działkę, powiększono ustalone w pkt 1 odszkodowanie o 5% tj. o 2 280,15 zł (słownie złotych: dwa tysiące dwieście osiemdziesiąt 15/100) i zgodnie z pkt 2 decyzji uzyskaną kwotę przyznano Leokadii Koziół c. Teodora i Heleny.

Stosownie do art. 132 ust. 1a ustawy o gospodarce nieruchomościami zapłata odszkodowania następuje jednorazowo, w terminie 14 dni od dnia, w którym decyzja o odszkodowaniu stanie się ostateczna. Natomiast zgodnie z art. 132 ust. 3 ww. ustawy wysokość odszkodowania ustalona w decyzji podlega waloryzacji **na dzień zapłaty**, której dokonuje organ, osoba lub jednostka organizacyjna zobowiązana do zapłaty odszkodowania. Do skutków zwłoki lub opóźnienia w zapłacie odszkodowania stosuje się odpowiednio przepisy Kodeksu cywilnego.

Zgodnie z art. 22 ust. 1 ustawy z 10 kwietnia 2003 r. o szczególnych zasadach przygotowania i realizacji inwestycji w zakresie dróg publicznych, koszty nabycia nieruchomości pod drogi, w tym odszkodowania, finansowane są na podstawie przepisów o finansowaniu infrastruktury transportu lądowego, przepisów o drogach publicznych a także przepisów o autostradach płatnych oraz o Krajowym Funduszu Drogowym. Z kolei art. 3 ust. 1 pkt 2 ustawy z 16 grudnia 2005 r. o finansowaniu infrastruktury transportu lądowego stanowi, iż zadania w zakresie budowy, przebudowy, remontu, utrzymania i ochrony dróg oraz zarządzania nimi, w odniesieniu do dróg wojewódzkich, finansowane są przez samorząd województwa. Wobec powyższego, właściwym jest wskazanie Zarządu Województwa Podkarpackiego do zapłaty odszkodowania za przedmiotową nieruchomość.

## Pouczenie

Od niniejszej decyzji stronom przysługuje prawo odwołania do Ministra Inwestycji i Rozwoju za pośrednictwem Wojewody Podkarpackiego w terminie 14 dni od dnia jej otrzymania.

W trakcie biegu terminu do wniesienia odwołania strona może zrzec się prawa do wniesienia odwołania wobec organu administracji publicznej, który wydał decyzję. Z dniem doręczenia organowi administracji publicznej oświadczenia o zrzeczeniu się prawa do wniesienia odwołania przez ostatnią ze stron postępowania, decyzja staje się ostateczna i prawomocna, co oznacza, iż decyzja podlega natychmiastowemu wykonaniu i brak jest możliwości zaskarżenia decyzji do organu wyższego stopnia.

Nie jest możliwe skuteczne cofnięcie oświadczenia o zrzeczeniu się prawa do wniesienia odwołania.

Zwolniono z opłaty skarbowej na podstawie art. 7 pkt 3 ustawy z 16 listopada 2006 r. o opłacie skarbowej (Dz. U. z 2018 r. poz. 1044, z późn. zm.)



PODKARPACKI ZARZĄD DRÓG WOJEWÓDZKICH W RZESZOWIE	
Data	11. 12. 2018
Kr Dziennika	Podpis

Z up. WOJEWODY PODKARPACKIEGO

Dariusz Sowa  
Kierownik Oddziału  
w Wydziale Nieruchomości

Stwierdzam, że niniejsza  
decyzja stała się ostateczna  
dnia 07.12.2018r.  
Rzeszów, dnia 10.12.2018r.

Z up. WOJEWODY PODKARPACKIEGO

Dariusz Sowa  
Kierownik Oddziału  
w Wydziale Nieruchomości

### Otrzymują:

1. Leokadia Kozioł
2. Podkarpacki Zarząd Dróg Wojewódzkich  
w Rzeszowie
3. Zarząd Województwa Podkarpackiego



**Bank Spółdzielczy**  
w Rymanowie

Grupa BPS

[www.bsrymanow.pl](http://www.bsrymanow.pl)

## Potwierdzenie wykonania operacji

<b>NADAWCA:</b>	
Rachunek nadawcy	53 1020 4391 0000 6002 0159 0090
Nazwa nadawcy	URZĄD MARSZAŁKOWSKI WOJEWÓDZTWA POD KARPACKIEGO AL. ŁUKASZA CIEPLIŃSKIEGO 4 35-010 RZESZÓW
Bank nadawcy	PKOBP Oddział 1 w Rzeszowie
<b>ODBIORCA:</b>	
Rachunek odbiorcy	37 8636 0005 2001 0004 5740 0006 (Wydatki budżetowe)
Nazwa odbiorcy	POWAT JASIELSKI
Bank odbiorcy	Bank Spółdzielczy Rymanów
<b>SZCZEGÓŁY:</b>	
Tytułem	ZWROT POMOCY FINANSOWEJ 60013
Kwota	303 418,00 PLN
Data księgowania	2018-12-31
Numer dokumentu	10124
Data waluty	2018-12-31
Data transakcji	2018-12-31
Czas realizacji	14:28:11

**Data wystawienia dokumentu:**  
2019-02-14

**NIE WYMAGA PODPISU ANI STEMPLA**

Wygenerowane elektronicznie potwierdzenie wykonania przelewu. Dokument sporządzony na podstawie art. 7 Ustawy Prawo Bankowe (Dz.U. 2017 roku, poz.1876 z późniejszymi zmianami).

Bank Spółdzielczy w Rymanowie, Rynek 14, 38-480 Rymanów

Tel.: **13 435 50 10**, e-mail: [centrala-bs.rymanow@bankbps.pl](mailto:centrala-bs.rymanow@bankbps.pl)